LA FEUILLE DESSOUS

Bulletin de liaison du Comité Départemental de Spéléologie de la Savoie

N° 30

Assemblée Générale du CDS73 - 2016

Sommaire

Rapport moral	p.1
Les finances du C.D.S	p.2
Commissions	p.5
EDSC	p7
Activités de ASAR	p.9
Activités du CAF d'Alb.	p.10
Activités du CAF Chy	p.11
Activités du SCSavoie	p.11
Activité de SPELEUS	p.15
Annuaire du CDS	p.19
Annuaire du SSF73	p.20

Mise en page : N. Bauwens

RAPPORT MORAL

Avec la fin 2015, ce n'est pas seulement une année qui se termine mais aussi 4 ans de mandat. Bon nombre d'entre vous ont pris conscience de la dimension de la spéléo en Savoie. Certes on explore ou prospecte seul ou avec des amis mais toutes nos actions sont partie prenante du pot commun qu'il est nécessaire de mener à un niveau club et départemental.

Au travers de nos représentations CDS, c'est notre liberté de pratique que nous maintenons, ce sont des moyens supplémentaires que nous trouvons. Par la communication, la publication de nos résultats c'est une autre dimension que nous donnons à la spéléologie savoyarde.

Nous avons développé de nombreux partenariats que nous consoliderons dans les années à venir. C'est le cas avec les Parcs Naturels régionaux que ce soit Bauges ou Chartreuse où nous sommes dans les comités consultatifs ou scientifiques, avec l'université de Savoie, la LPO pour les comptages chauves-souris.

Sur le volet animation nous sommes engagés et conventionnés avec le milieu scolaire : USEP, collège du Châtelard ou le milieu associatif « les Amis des Bauges ».

L'école départementale de spéléologie et de canyon est en route et c'est le fruit de la vitalité des clubs qui contribuent à son dynamisme.

Les quatre feuilles dessous passées témoignent de l'activité spéléo dans le département.

Le conseil d'administration sera à élire pour les quatre années qui viennent, ceux qui le souhaitent peuvent postuler dès maintenant. A bientôt, l'AG est le vendredi 29 janvier 2016.

Christian Dodelin - Président du CDS73

AG le 29 janvier 2016

LES FINANCES DU CDS

Comité Départemental de Spéléologie de Savoie

COMPTE D'EXPLOITATION 2015

RECETTES

		CREDIT
	EXCEDENT situation positive A-1	36219.18
1	**SUBVENTIONS**	**2873.64**
1.1	Conseil Général	1000.00
1.2	CNDS	1500.00
1.3		
1.4		
1.5	Autres	373.64
2	**STAGES / FORMATIONS FFS**	**0.00**
2.1	Quote-part des participants	
2.2	Autres financements	
2.3		
3	**INITIATIONS**	**1210.00**
3.1	Subventions	1050.00
3.2	Location matériel	
3.3	Remboursement Assurances	10.00
3.4	Autres	150.00
4	**PUBLICATIONS**	**3562.00**
4.1	Subventions	268.00
4.2	Vente tome 15	59.00
4.3	Vente tome 16	740.00
4.4	Vente tome 17	1975.00
4.5	Vente tome 18	395.00
4.6	Vente autres ouvrages	125.00
4.7	Remboursement frais de port	
4.9	Autres	
5	**SECOURS, SDIS**	**4087.36**
5.1	Subventions SDIS (A-1)	4087.36
5.2		
5.3		
5.4	Remboursements frais de sauvetage	
6	**CHIROPTERES**	**454.00**
6.1	Subvention LPO	454.00
7	**E.D.S.C.**	**1628.00**
7.1	Subventions FFS, CSRA	1500.00
7.2	Partyicipation matériel	128.00
8	**CANYON**	**0.00**
8.1	Subventions	
8.2	Quote-part des participants	
9	**Actions avec Parcs Régionaux**	**3411.00**
9.1	Avec PNR des Bauges	
9.11	Subventions	709.62
9.12	Equipement Litorne	
9.2	Avec PNR Chartreuse	
9.21	Etude chiroptères Mort Rû	2430.00
9.3	Dépollutions	
9.4	Sécurisations des entrées	
9.5	Conférences	271.38
10	**DONS, SPONSORS**	**0.00**
10.1	Dons	
10.2	Sponsors	
10.3		
10.4		
10.5		
10.6		
10.7	Abandons de frais de déplacements	
11	**FINANCES**	**289.14**
11.1	Intérêts	289.14
11.2	Emprunts	
11.3		
	TOTAL RECETTES 2015	**17515.14**

DEPENSES

		DEBIT
	DEFICIT situation négative saison A-1	
1	**FONCTIONNEMENT**	**320.27**
1.1	Affiliations,cotisations	100.00
1.2	Papeterie, affranchissement	87.71
1.3	Collations	108.56
1.4	Matériel (achat, entretien)	
1.5	Autres	24.00
2	**STAGES / FORMATIONS FFS**	**0.00**
2.1	Inscriptions	
2.2	Transport	
2.3	Hébergement	
3	**INITIATIONS**	**510.00**
3.1	Encadrement	350.00
3.2	Habillements	
3.3	Equipements	
3.4	Assurances	160.00
4	**PUBLICATIONS**	**4220.10**
4.1		
4.2		
4.3	Tome 16 (Croix des Têtes)	804.00
4.4	Tome 17 (Granier)	
4.5	Tome 18 (Doria)	3360.00
4.6	Documentation	
4.7	Affranchissementt	5.20
4.9	Autres	50.90
5	**SECOURS, SDIS**	**4084.05**
5.1	Secrétariat	408.50
5.2	Formation, exercices secours	1590.00
5.3	Matériel (achat, entretien)	2085.55
5.4	Sauvetages	
6	**CHIROPTERES**	**0.00**
6.1		
7	**E.D.S.C.**	**4595.48**
7.1	Matériel	4345.48
7.2	Assurances	100.00
7.3	Location	
7.4	Communication	150
8	**CANYON**	**0.00**
8.1	Matériel	
8.2	Assurances	
9	**Actions avec Parcs Régionaux**	**5501.87**
9.1	Avec PNR des Bauges	
9.11		
9.12	Equipement Litorne	715.20
9.2	Avec PNR Chartreuse	
9.21	Etude chiroptères Mort Rû	4613.38
9.3	Dépollutions	
9.4	Sécurisations des entrées	63.91
9.5	Conférences	109.38
10	**DEPLACEMENTS, AIDES AUX CLUB**	**9000.00**
10.1	Aides aux Clubs	
10.11	SCS	4200.00
10.12	ASAR	2400.00
10.13	SPELEUS	1200.00
10.14	CAF CHAMBERY	500.00
10.15	CAF ALBERTVILLE	700.00
10.7	Frais de déplacements	
11	**FINANCES**	**0.00**
11.1	Agios	
11.2	Remboursement des emprunts	
11.3	Provisions pour risques	
	TOTAL DEPENSES 2015	**28231.77**

RESULTAT 2015 (crédit - débit) **-10716.63**

TOTAL RECETTES DU COMPTE D'EXPLOITATION **53734.32**

TOTAL DEPENSES DU COMPTE D'EXPLOITATION **28231.77**

RESULTAT DU COMPTE D'EXPLOITATION au 31/12/2015 **25502.55**

C.D.S. 73 DOCUMENTS FINANCIERS

SITUATION DE TRESORERIE fin 2015		
	DEBIT	**CREDIT**
COMPTE COURANT solde au 31/12/2015		3013.56
CHEQUE(S) NON DEBITE(S)	1928.44	
RECETTES NON CREDITEES		3025
TOTAL	1928.44	6038.56

CAISSE à la date du 31/12/2015		
LIVRET au 31/12/2015		21392.43
AUTRES COMPTE au 31/12/2015		

TOTAL GENERAL (1+2+3+4+5)	**1928.44**	**27430.99**

SITUATION DE TRESORERIE (crédit - débit)	25502.55

-

Comité Départemental de Spéléologie de Savoie

BUDGET PREVISIONNEL 2016 (provisoire)

RECETTES

		CREDIT
	EXCEDENT situation positive A-1	25502.55
1	**SUBVENTIONS**	**2500.00**
1.1	Conseil Général	1000.00
1.2	CNDS	1500.00
1.3		
1.4		
2	**STAGES / FORMATIONS FFS**	**0.00**
2.1	Quote-part des participants	
2.2	Autres financements	
2.3		
3	**INITIATIONS**	**1000.00**
3.1	Subventions	800.00
3.2	Location matériel	100.00
3.3	Remboursement Assurances	100.00
3.4		
4	**E.D.S.C.**	**1150.00**
4.1	Subventions	1000.00
4.2	Participation matériel	150.00
5	**PUBLICATIONS**	**1220.00**
5.1	Subventions	
5.2	Vente tome 18 (Doria)	800.00
5.3	Vente autres ouvrages	400.00
5.4	Remboursement frais de port	20.00
6	**SECOURS, SDIS**	**4070.00**
6.1	Subventions SDIS (A-1)	4070.00
6.2		
6.3		
6.4	Remboursements frais de sauvetage	
7	**CHIROPTERES**	**450.00**
7.1	Subvention LPO	450.00
8	**CANYON**	**50.00**
8.1	Subventions	
8.2	Quote-part des participants	50.00
9	**Actions avec Parcs Régionaux**	**1500.00**
9.1	Avec PNR des Bauges	
9.11	Subventions	1000.00
9.12	Equipement Litorne	
9.2	Avec PNR Chartreuse	
9.21	Etude chiroptères Mort Rû	
9.3	Dépollutions	
9.4	Sécurisations des entrées	500.00
10	**Congrès Régional**	**8700.00**
10.1	Subventions	1000.00
10.2		
10.3	Vente gobelets	400.00
10.4	Sponsors	1000.00
10.5	Tombola	300.00
10.6	Restauration, buvette	4500.00
10.7	Vente T-shirts	1500.00
11	**DONS, SPONSORS**	**2500.00**
11.1	Dons	
11.2	Abandons de frais de déplacements	2500.00
12	**FINANCES**	**200.00**
12.1	Intérêts	200.00
12.3		
	TOTAL RECETTES 2016	**47692.55**

DEPENSES

		DEBIT
	DEFICIT situation négative saison A-1	
1	**FONCTIONNEMENT**	**920.00**
1.1	Affiliations,cotisations	140.00
1.2	Papeterie, affranchissement	50.00
1.3	Collations	130.00
1.4	Matériel (achat, entretien)	600.00
2	**STAGES / FORMATIONS FFS**	**500.00**
2.1	Inscriptions	500.00
2.2	Transport	
2.3	Hébergement	
3	**INITIATIONS**	**900.00**
3.1	Encadrement	300.00
3.2	Habillements	500.00
3.3	Equipements	
3.4	Assurances	100.00
4	**E.D.S.C.**	**1250.00**
4.1	Matériel	1000.00
4.2	Assurances	100.00
4.3	Communication	150.00
5	**PUBLICATIONS**	**920.00**
5.1	(Re)tirage	800.00
5.2	Documentation	100.00
5.3	Affranchissement	20.00
6	**SECOURS, SDIS**	**4070.00**
6.1	Secrétariat	270.00
6.2	Formation, exercices secours	1300.00
6.3	Matériel (achat, entretien)	2500.00
6.4	Sauvetages	
7	**CHIROPTERES**	**0.00**
7.1		
8	**CANYON**	**300.00**
8.1	Matériel	250.00
8.2	Assurances	50.00
9	**Actions avec Parcs Régionaux**	**2800.00**
9.1	Avec PNR des Bauges	
9.11		
9.12	Equipement Litorne	800.00
9.2	Avec PNR Chartreuse	
9.21	Etude chiroptères Mort Rû	1000.00
9.3	Dépollutions	
9.4	Sécurisations des entrées	1000.00
10	**Congrès Régional**	**9850.00**
10.1	Locations	500.00
10.2	Assurances	100.00
10.3	Matériel entretien, vaissellle	750.00
10.4	Equipements cavités, canyons	1500.00
10.5	Animations	1500.00
10.6	Restauration, buvette	4000.00
10.7	Communication	1500.00
11	**DEPLACEMENTS, AIDES AUX CLUB**	**8500.00**
11.1	Aides aux Clubs	6000.00
11.2	Frais de déplacements	2500.00
12	**FINANCES**	**18932.55**
12.1	Agios	
12.3	Provisions pour risques	18932.55
	TOTAL DEPENSES 2016	**47692.55**

RESULTAT PREVISIONNEL 2016 (Recettes - dépenses) 0

RAPPORT DE LA COMMISSION SECOURS

FÉDÉRATION FRANÇAISE DE SPÉLÉOLOGIE
SPÉLÉO SECOURS FRANÇAIS



SSF 73 bilan 2015
Du coté opérationnel, cette année a été beaucoup plus calme que l'année dernière, Il n'y a eu en effet aucune alerte transmise aux conseillers technique.
Nous avons eu connaissance d'un auto secours au Goliath au mois de mai.

Au niveau de la formation :
En février une soirée à la tour Petzl à Crolles avec la participation de trois sauveteurs du SSF73.
Au printemps 2 séances d'entraînements à la tour des pompiers à Chambéry ont eu lieu avec huit participants à chaque fois. Lors de ces séances l'auto secours, l'évacuation par contrepoids et les reprises de charge ont été abordées. Il est à noter une fréquentation de plus en plus faible sur ces exercices, en baisse par rapport aux années précédentes.

En juin un exercice régional sur le réseau de la Falconnette dans l'Ain qui a réuni une quinzaine de sauveteurs savoyards.

Pour enrichir nos compétences, Anne Sophie a suivi le stage gestion et Manu le Stage CT,

Merci à tous pour votre implication et gardons en tête que le secours spéléo dépend de nous même et de notre capacité à nous engager dans ce domaine.

Perspectives pour 2016 :
Le calendrier n'est pas encore totalement établi mais, nous projetons un exercice technique en mai et le barnum départemental certainement en juin.

Pour le SSF 73
Stéphane Kleinmann

RAPPORT DE LA COMMISSION SCIENTIFIQUE ET ENVIRONNEMENT

Par **Olivier SOUSBIE**
(relecture : **C. DODELIN**)

Inventaires hivernaux
Les cavités habituelles (Mort-Ru, Guiers Vif, Mandrin, Banges, les mines du Chats, …) ont été inventoriées avec des effectifs globalement similaires aux années précédentes. Ci-dessous, quelques faits marquant pour l'hiver 2014/2015 :

- les carrières du Bout du Monde à Saint-Alban Leysse : le nombre de grands rhinolophes était très faible cette année (moitié des effectifs). Ce chiffre n'est pas inquiétant car représentant une seule année mais pourrait le devenir si cela se reproduit.
- 22 petits rhinolophes comptés à la Pierre du frère. Cette cavité devient donc une cavité d'intérêt modéré pour cette espèce en Savoie.
- 357 barbastelles comptées à la grotte de Mort-Ru ce qui confirme l'intérêt régional, et même national de cette cavité pour cette espèce. Les amonts de la traversée ont été parcourus en partie mais sans apporter d'informations supplémentaires (à part le fait que l'on a plus besoin de les faire). Pour l'hiver 2015/2016, nous essayerons de passer le lac de manière à savoir si nous ratons quelque chose.

Avec la grotte du Guiers-Vif, nous arrivons à un effectif, en barbastelles, supérieurs à 400 individus pour le Cirque de Saint-Même.

Inventaires automnaux
Plusieurs grottes ont été prospectées dans le cadre de la recherche de site de swarming (copulation automnale) sur le massif des Bauges (dans lequel aucun site n'est actuellement connu). 2 réseaux ont été prospectés : la grotte de Banges et les deux entrées du réseau Garde-Cavale. Seule la capture à l'entrée du Garde a été une réussite avec la découverte du premier site de swarming sur le massif des Bauges. Afin d'estimer l'importance de ce site, d'autres captures seront programmées l'automne prochain. Malheureusement, cette découverte a été faite trop tardivement pour être incluse dans le dernier document sur Garde-Cavale.

Etude
La recherche de guano a été effectuée à la grotte de Mort-Ru dans le cadre de l'étude de Christian Dodelin. Toute les informations sur cette étude (très complète) sont consultables dans : Thanatocénose de la grotte du Mort Rû - Savoie 2015
Dans le cadre de son bureau d'étude, O. SOUSBIE a fait une demande à la Réserve Naturelle des Hauts Plateaux de Chartreuse pour le suivi acoustique de la grotte de Mort-Ru pendant toute la durée de swarming (environ 2,5 mois) et la réalisation de 2 captures. Le but de cette étude est de compléter les connaissances sur la barbastelle. Sous réserve

de l'acceptation par le Comité Consultatif, cette étude devrait être réalisée en 2016.

A l'étranger
Depuis déjà 3 ans, C. DODELIN et O. SOUSBIE réalisent une intervention, en collaboration avec le CDS 74 (C. LAVOREL), pour réaliser des formations sur les chiroptères et le comptage de plusieurs cavités. L'année 2015 a été un bon cru avec, sur la grotte de l'Adiau la présence d'une trentaine de spéléologues et de naturalistes et le comptage de 173 chauves-souris dont 143 barbastelles. C'est actuellement le site le plus important de la Hyaute.

Une animation, à l'occasion de la Nuit de la chauve-souris, a été réalisée par C. DODELIN à Gruffy (74). Une quarantaine de personnes ont ainsi été sensibilisée.

RAPPORT DE LA COMMISSION PLONGEE

En 2015 de nombreuses sorties, dont des explorations engagées réalisées par E Tessanne ont donné de bons résultats.
Deux type d'actions ont eut lieu en plongée souterraine : l'exploration et la formation.

Exploration :
En Isère
L'infatigable Manu a participé a de nombreuses explorations d'envergure au Réseau des Chuats-fleurs blanches avec le CAF Albertville, le GUCEM le Geckos mais aussi des membres du SCS ou des Ursus, 4 sorties ont permis de découvrir et topographier 1800 m de galeries.

Les Cuves de Sassenage ont fait l'objet de 4 sorties pour topographier le réseau en partenariat avec la FFESSM. 430 m de topographie relevés.

Emergence du Cholet: (Sud Vercors), environs 350 m de galeries découvertes et topographiées par le CAF Albertville, les Vulcains et les GSV- Geckos

En Ardèche
Emergence de la Font Vive commune de Grospierre, 4 sorties furent nécessaires pour rééquiper ce réseau et explorer 340 m de galeries (arrêt sur siphon 6), CAF Albertville, Vulcains, ASV

Vaucluse
850 m de 1ère topo en 8 sorties.
Explorations au souffleur d'Albion sur la commune de saint Christol d'Albion.
En automne 2015 le forage d'une nouvelle entrée pour shunter la trémie dangereuse, en 3 séances, (financement par la société TOTAL pour une étude du karst), ces travaux étant menés par le CDS Vaucluse et le club GSBM, relance les explorations.
Ces explorations initiées par Laurent Chalvet de Lozère et Damien Vignoles du Gard ont permis de faire 850 m de 1ère topographiées, derrière le siphon 1 (à -530 de profondeur, siphon de 100 m pour -17m de prof), le siphon 2 (110m – 18m de prof) puis S3 (pseudo-siphon de 30m) et S4 (140m - 8m).
Pour obtenir ce résultat, plusieurs explorations, parfois de 4 jours et 40 m d'escalade (avec un mate spit), furent nécessaires.

En Savoie
Plongée à Prérouge, 2 sorties post siphon Loubens période janvier février, dont une sortie à 5 plongeurs pour une pointe dans l'affluent au delà du siphon 10. TPST 53h, 300m de découverte, arrêts sur passage impénétrable dans l'actif, plusieurs escalades, arrêt sur passage impénétrable.
De très nombreux participants savoyards aux différents portages, club ASAR, club SCS, club CAF Chambéry et Albertville.
Plongeurs : CAF Albertville Emmanuel Tessanne, VULCAINS stéphane Lips Cedric Lacharmoise et Xavier Robert, SCAnnecy Olivier Lanet.

-plongée aux Invalides,(Arith), 3 sorties réalisées derrière les siphons période septembre octobre.
La première accompagnée par les inventeurs de la cavité, Gilbert et Michel Yoccoz et Patrick Lesaunier du club FLB , (front de libération des bauges ;-) avec franchissement des 3 premiers siphons et 50m de parcourus dans la galerie suivante, arrêt sur "rien", méandre de 1m de large par 3m de haut.
Deuxième sortie à deux (Y. Tual, E. Tessanne, CAF Albertville), explo de la branche principale avec 2 puits descendus dans de beaux volumes, arrêt sur P20 .
Troisième sortie à trois (Tual, Tessanne du CAF Albertville, Fabien Mullet du Gucem), explo et topo de la branche principale et arrêt sur petit siphon et escalade, fin impénétrable.
Explo dans la branche secondaire avec P12, passages aquatiques et boueux, P10, diaclase étroite, P12, grande diaclase large 3m, P10 galerie déclive, R7, débouche dans une grande salle (10 par 15 ; 5m de haut), découverte d'un collecteur d'un débit de 10 litres seconde (3m de large 2m de haut), 50m parcourus arrêt sur siphon aval, en amont 40m avec 1 voûte mouillante mènent à un siphon amont.
Topographie et explorations en cours.

Cette cavité fonctionne en perte avec de très nombreuses espèces animales dont des poissons et des grenouilles vivantes.

En Haute Savoie

Source des Barbares (Faverges)
55 m de galeries explorées (arrêt à 155 m de l'entrée) à -60 m de profondeur par
- Olivier Lanet: (recycleur rEvo diluant 12/60 + S80 de TX12/60 + S80 de Nx40 + déco à l'OSTC)
- Yann Tual (bi9 de TX20/25 + S80 de Nx40 + déco au VR3)
- en s2cu= 7L d'oxy à 9m

Ça continue de descendre avec la même pente jusqu'à un point bas à -61m. La galerie a un profil laminoir, peut être 8m de large pour 2m de haut. Le sol est constitué de petits graviers et de blocs. La roche noire réfléchit peu la lumière. Ca continue plus ou moins à l'horizontale. Une plongée de 87 minutes, pour un temps maxi de paliers de 61 minutes.

Formation:

Plusieurs actions ont eu lieu dans ce domaine en lac, en rivière et en cavités souterraines soit une dizaine de sorties.
Toutes ces sorties ont été encadrées par Emmanuel Tessanne CAF Albertville
Initiations en lac au Bourget, 2 sorties avec Fabien Mullet et Thibault Peyrouse du GUCEM
Initiation au canyon du groin avec Fabien Mullet.
Initiation au lac de saint André avec Olivier Parsy SCS.
Initiation sous le pont de Prérouge dans le Chéran avec Patrick Lesaunier, individuel Savoie.
Initiation de Matthieu Thomas club SPELEUS lors du stage scientifique dans le lot, découverte perfectionnement et travail d'observations en plongée souterraine puis plongée de perfectionnement à l'émergence de Prérouge.
Plongée d'exploration encadrée avec Fabien Mullet, aux Invalides, encadrant coéquipiers Tessanne/Tual caf Albertville.

Action de partenariat et présentation du SSF 73 avec le SDIS de Savoie sur le sujet spécifique des secours en plongée souterraine, intervention de Emmanuel Tessanne, CAF Albertville dans le cadre de la commission secours SSF73, intervention a la caserne des pompiers de Chambéry pour les spécialistes plongée du SDIS Savoie.

Merci au CAF ALBERTVILLE pour la participation au matériel d'exploration, cordes amarrages et matériel de plongée, fil d'ariane.

Synthèse par **Yann Tual**

ECOLE DEPARTEMENTALE DE SPELEO ET CANYON

Bande de trolls des cavernes en embuscade dans une marmite.

Décembre 2015.

Le projet a été lancé par Cédric Légat en janvier 2015. Rapidement, un petit groupe de travail s'est constitué, qui s'est réuni plusieurs fois pour discuter le projet et le faire avancer. Les discussions ont porté sur le matériel, les lieux, l'organisation, le public visé, mais ont aussi été l'occasion d'échanges sur la pédagogie à mettre en œuvre. Nous avons décidé d'ouvrir la première session à 15 personnes, en priorité des jeunes de 12 à 25 ans, qui sont la cible du label "EDSC" (sans pour autant fermer la porte à des adultes plus âgés) ; nous souhaitions proposer une séance de formation en intérieur toutes les deux semaines et une sortie sur le terrain chaque mois ; enfin, il fallait réunir un nombre suffisant de cadres pour permettre une rotation des équipes qui n'engendre pas l'impression de "tout faire tout seul". A la mi-juin, nous avons ainsi pu proposer un programme de sortie (qui a été diffusé à la communauté spéléo et sur lequel se sont inscrit-e-s les cadres intéressé-e-s par la démarche) ainsi qu'un liste du matériel nécessaire pour l'enseignement des techniques spéléo et canyon. Le CAF de Chambéry nous a permis d'avoir accès au gymnase des Combes tous les vendredis de 18h à 20h00. Le soutien du CDS a été essentiel dans la réussite du projet par le financement de l'achat de matériel : 15 équipements ont étés achetés, qui restent au gymnase, pour un montant d'environ 3200€. Nous avions le lieu, le matériel, l'équipe d'encadrement se mettait en place.

Début septembre 2015, l'EDSC 73 a donc ouvert ses portes, forte d'une douzaine de cadres. Nous avons communiqué en interne au sein des clubs et en direction du public lors des différents forums des associations qui ont eu lieu fin aout-début septembre sur le bassin Chambérien.

Lors de la première séance au gymnase, le 18 septembre, 6 personnes étaient présentes : 4 enfants, âgés de 7 à 10 ans

et deux adultes, ainsi que quelques curieux (notamment les parents de certains enfants). A la première sortie sous terre, le 26 septembre, c'est un groupe de 10 élèves, 3 accompagnateurs et 3 cadres qui s'est retrouvé à la place à Baban pour aller parcourir la spéléorando et faire ses premières armes sous terre.

Lors des séances suivantes, au gymnase, l'effectif a continué de progresser jusqu'au maximum que nous nous étions fixé, à savoir : une quinzaine d'inscrits car nous avons réussi à séduire d'autres adultes et quelques enfant supplémentaires. A ce jour, ce sont huit adultes et sept enfants qui assistent régulièrement à chaque séance et à chaque sortie.

Atelier passage de fractionnement, sous l'œil attentif de Cédric.

Nous avons réalisé 5 sorties sous terre (Névé-Porte Cochère, Eau mortes, Grotte de l'Ours, la Traversée du p25 à St François, Prérouge jusqu'au siphon Loubens) et autant de séances au gymnase, ce qui nous permet de totaliser 120 journées/participants .

Lois en action dans la diaclase de la pluie.

Les élèves ont abordé l'ensemble des techniques de progression de base de la spéléo, mais ont encore besoin de temps pour les maîtriser en totale autonomie.

Liste des cadres :
Laurent Benoist (responsable de l'EDSC73) ; Cédric Légat ; Christian Dodelin ; Nathalie Bauwens ; Serge Le Thérizien ; Aurélie Lasserre; Jean Debrée ; Christian Hermen; Bernard Lyonne ; Matthieu Thomas ; Olivier Lebert ; Yannick Zanardi ; Jacques Nant.

Participants réguliers :
les jeunes :
Loïs BAILLY ; Roméo ZANARDI ; Anna HOSTE-ODENT ; Coraline BRUN ; Swan LÉGAT ; Titouan BENOIST ; Théo DAUBRESSE ; Thomas GARDET-MARTINO ; Myriam MESSELEF ;

Les adultes :
Pierre-Jean OLLER ; Gilles RASTORGUEFF ; Aloïs REVERET ; Marion HOSTE ; Aziza LICHIR ; Patrick GARDET ; Jérôme BAILLY

Participants occasionnels :
Nathan LAPERRIERE ; Cynthia PARIS ; Marion BAILLY ; Tanguy LAPERRIERE ; Diego BONACHERRA ; Joran NANT

Par **Laurent Benoist**

ACTIVITES DES CLUBS

Année 2015

ASAR

Rapport moral du président :
L'année 2015 est à marquer d'une pierre blanche comme notre urgonien bien aimé.
21 ans après sa création l'ASAR se porte très bien, les effectifs croissent, et même si des anciens partent, des jeunes arrivent, plus nombreux.
Avec une quarantaine de membre, l'ASAR est un "gros" club speleo, avec une moyenne d'âge basse, l ASAR est un club d'avenir.
Cette année l'ASAR à participé à la vie fédérale en
- étant présent aux rassemblement régionaux et nationaux
- participant activement à la vie du CDS
- se formant aux techniques de secours
- étoffant les qualifications des cadres
- participant activement au JNS
- participant aux exercices secours
- s'impliquant fortement dans la vie de l'EDSC

l'ASAR s'est aussi impliquée dans la vie Aixoise, via les journées du sport, des bonnes relations avec la municipalité et la presse locale.
Nous sommes présent sur les principaux réseaux sociaux, avec, à notre échelle, un bon écho. Les demandes, reçues de France et de "l'étranger", d'informations sur les cavités des Bauges sont la preuve de notre rayonnement et de notre réputation d'interlocuteur sérieux.

Spéléologiquement, une belle année:
Au 222, la probabilité d'arriver rapidement dans les amonts de la rivière de Pré Rouge augmente grandement. Potentiellement, la partie à découvrir est plus importante que les 50 km déjà explorée du réseau (Litorne, Pré Rouge, Benoite, Campagnol, Goliath...), les petits enfants des fondateurs pourront certainement encore y faire de la première dans les années 2050...
A l'Ours Rouge, une belle première dans des galeries d'une beauté rare au Margeriaz.
Poursuite des désobstructions aux Petits Lutins, à la Tanne Tatin, au Pic à glace.
Aux deux seaux, après 7 ans d'interruptions, les travaux reprennent, avec des découvertes toutes fraiches.

En Canyon, là aussi de la première, ouverture des canyons de Platieres (Vanoise), et de la Gittaz (Beaufortain), des descentes non publiés : « Mystic canyon », Ravin de Montandry, des rééditions et rééquipements : Canyon du Charbonnet (Haute Tarentaise), de la formation pour les cadres (stage SFP1-2 en Crête), des sorties de tranquilles à très engagées comme l'enchainement Gamchi – Gries, des "expés" hors des frontières de la Savoie et même de la France bref à l'étranger...
Canyon et spéléo font que le club "sort" tous les week end et même plus, canyon nocturne en semaine avec BBQ à la sortie, petite virée post boulot en été au pont du Diable, prospection et désobstruction en semaine, bref l'ASAR est un club actif, mêlant toutes les pratiques, tout les aspects de notre activité. Il y a des rêves, des projets, des équipements en cours, une belle dynamique et une belle vitalité , 22 ans après les débuts improbables de ce club initié par un quator hétéroclite en diable.

L'ASAR peut se féliciter de son "ouverture", ce qui nous a permis grâce à deux manifestations cette année, d'avoir le plaisir de découvrir des nouvelles têtes, des Asariennes et Asariens que nous accueillons avec plaisir, bienvenue et merci à eux.

Pour finir, "toute structure qui grandit distendant ses liens" , ce qui est encore plus vrai en Spéléo, activité pratiquée par des gens de caractère, l'alchimie propre à l'ASAR fait que l'amitié, la convivialité, la solidarité, ne sont pas chez nous des vains mots et les liens sont fort.

Synthése des activités
Canyon : Montendry, Les Ecouges (intégrale) , Hermillon, Angon, La Gittaz (ouverture), Terneze, Alloix, Gramchie + Gries (vallée de la Kander, Oberland Bernois, premier enchaînement intégral), Diable (Oisan), Bosson et Fravrand (Chamonix), La Fouge(01, Cerdon) Canyon Tsoutsouros - Xerofarago - Kavousi - Arvi - Portella et Ha (Crête) , Creve Cœur (74), Reposoir (Bauges) , Le Grenand (la Bridoire), Mystic Canyon(Gerle), Pissarde et Infernet (38), Le Groin (01), Salvadon (Sixt Fer a Cheval), Canyon du Bronze et du Giffre (Mieussy 74) , Hermillon (73), Mas Calsan - Gourg des Anelles et Baousous (66, Ceret), Canyon du Chassezac (07),

Pont du Diable, Claretto intégral (Novalesa , Italie), Ruisseau des Plattières - Benetant - Pussy Amont (Vanoise, ouverture), le Charbonnet (Bourg St Maurice), La Leysse, La Ravoire (73), Le Reposoir, Ravin des Enfers (04), Pra Reboul, Eychauda, (05) Orido di Foresto (Piemont, Italie), Le diable (74), Tine des fonds (74)

Spéléo : Marco Polo, Perrin Cavale, Garde Cavale, La Falconette (01), La grotte sans nom (Nattage-01) désobstruction en cours, Tanne de l'Ours Rouge 400 m de première - nouvelle profondeur- 90, Tanne Tatin, désobstruction en cours, 222, 100 m de première, tanne des deux seaux, exploration en cours via une deuxième entrée (Tanne de Noël, - 55, développement 130 m, estimé) , La Claire - L'Armedia - Fée- Camelier (Mejeanne le Clap, Gard) - Pic à glace désobstruction en cours, Tanne des petits Lutins désobstruction en cours, Pré rouge, 30 sorties de prospections (Revard, Banges, Saint François), Grotte de l'Ours, Gournier, Gouffre Goliath : nombreuses et longues sorties, équipement et rééquipement intégral hors crue de la cavité, via le puits du tamponnoir, la salle calmos, l'aval des perles, le tunnel du blizzard ainsi que l'actif rejoignant Prérouge. La traversée envisagée par le club (Goliath - Litorne) est donc bientôt permise. Creux Perrin (niveau jonction Larcoutier) rééquipement en cours du puits de jonction permettant ainsi une classique supplémentaire sécurisée en vue du congrès régional de 2016.

Encadrement à l'EDSC, JNS, exercice secours, entraînement secours (tour des pompiers), journées du sport à Aix les Bains, vie fédérale....

Cette année (2016), l'ASAR a recruté des spéléos confirmés venant d'autres clubs, et 8 nouvelles et nouveaux spéleo-canyonistes, les effectifs augmentent, se féminisent et rajeunissent ...
Projet : continuation des explorations et désobstruction en cours, travaux dans le Valanginien au Revard, camp Canyon et Spéléologie en Slovénie sur 1 mois, ...

Par **Patrick Vajda**

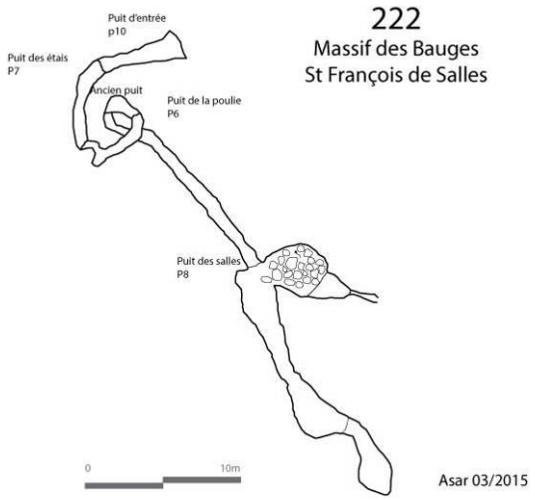

CAF d'Albertville

L'arrivée au CAF de nouveau membres anciens pratiquants ou découvrant la spéléologie (Julie Siegel, Paul Bailleul, Simon Lefevre, Patrick Zaplana) a permis de diversifier nos actions et redynamiser le club.

Yann Gardere a programmé plusieurs sorties de désobstruction sur le Margeriaz, (Tanne Tatin, Tanne du Pic a Glace, tanne du fond, qui ont été rééquipés, parfois avec l'aide de quelques pompiers savoyards dont Rémi Wyplata également membre du Club).
Guidé par Patrick Maniez, le club a travaillé sur les tannes de l'Ours Rouge, la Tanne Noel (jonction effectuée avec la Tanne des deux seaux)

Sur Banges, des travaux ont été entrepris sur Grand Gorges (journée inter-club) et surtout de nombreuses sorties sur le

trou « FE », découvert par Yann Gardere, dont le formidable courant d'air justifie les efforts conséquents déjà effectués et nous laisse espérer ouvrir un raccourci vers la salle Fitoja.
Des sorties ont permis la reprise des explorations sur le secteur des Chaudannes, secteur prometteur mais qui demandera des efforts conséquents.
L'encadrement de sorties par le CAF a permis à des jeunes de la Protection judiciaire de la jeunesse et des écoles d'aventures (CAF Albertville et Faverges) de découvrir notre activité sur les sites de Prérouge et de la Doria.

Enfin une importante activité en plongée, principalement à l'initiative de Manu est détaillée dans le chapitre de la commission plongée.

Par **Yann Tual**

CAF de Chambéry

Cette année 2015 a été plutôt bien remplie pour la commission spéléo du CAF de Chambéry.

L'année a commencé en février, avec une balade à Prérouge pour accueillir Manu Tessanne et Stéphane Lips à leur retour de l'explo au-delà du S10. Une belle découverte pour moi qui allais pour la première fois au siphon Loubens.

Dans l'été, sous l'impulsion de Thomas Riethmuller et de Christian Carrez, la rivière des iguanes, au Goliath a été rééquipée.
Début septembre, les mêmes accompagnés de spéléos du SGCAF, sont allés à la salle Fitoja.

Parallèlement, Laurent Benoist a participé à la mise en place de l'École Départementale de Spéléologie et de Canyonisme de la Savoie, dont les activités ont démarré mi-septembre et ont permis d'assurer plus d'une centaine de journées-participants auprès d'un groupe d'une quinzaine de personnes âgées de 8 ans à beaucoup plus (voir CR correspondant)

Cet automne, plusieurs sorties d'initiation ont eu lieu à la grotte de Prérouge ainsi qu'à la Doria.

Pour la Commission Spéléo du caf de Chambéry,

Laurent Benoist

S.C.S

Voici en image quelques instants de la vie du club :

Camp jeunes en Ardèche

Init à Banges

Init. Grotte du Curé

Topo dans Outhéran

Désob au Peney

Mesures dans Grand Glacier

Participation journées CDS

Sortie dans le Vercors

Carrière de Bellecombe

RESULTATS DES EXPLORATIONS S.C.S. 2015

L'année a été marquée par deux réalisations marquantes :

- en Chartreuse, à l'Alpette, après une phase de désobstruction de l'entrée en 2013, puis de multiples élargissements, la Grotte Joran se termine à-329m : succès mais aussi grande déception ! Désormais, si vous prenez l'ascenseur qui mène au collecteur dans cette zone mieux vaut appuyer sur le vieux bouton « gouffre Brutus voire Combe des Arches »…
- en Bauges, les résultats de 55 ans de recherches et explorations sur le réseau de la Doria ont été publiés dans Grottes de Savoie - tome 18. Dans un souci d'intégrité, la majorité des sorties 2015, sous terre comme en surface, ont eu pour but de vérifier ou compléter les nombreuses données qui figurent dans cet ouvrage.

1-ALPETTE-ALPE

Les résultats qui suivent sont ceux du camp d'été (1er au 15 août) et d'explorations ponctuelles en cours d'année.

Gouffre du Grand Glacier n°25 : relevé du niveau de la glace.

Suite à l'implantation de repères fixes dans les parois rocheuses de la galerie englacée de -50 à -110m en août 2014, un nouveau relevé a été exécuté pendant le camp. En l'espace d'une année, chacun des 24 profils atteste un abaissement du niveau de la glace : la valeur moyenne est de 19cm, ce qui ne surprend pas suite à un hiver 2014/2015 tempéré et à la canicule du mois de juillet.

Gouffre du Grand Glacier n°25. Réseau « Sodome et Gomorrhe »

L'objectif était de franchir le trou souffleur situé à -182m de profondeur dans une perte fossile de ce réseau. En 2015, deux séances de désobstruction ont été nécessaires pour franchir cette étroiture à laquelle fait suite un puits de 61m avec, à sa base, une nouvelle étroiture ponctuelle qu'il a fallu désobstruer. Les puits qui font suite s'anastomosent jusqu'à devenir impénétrables et sans courant d'air sensible à la cote -263m. Il ne subsiste plus d'espoir d'atteindre le collecteur par cette voie mais ce gouffre offre peut-être d'autres possibilités à revoir dans le réseau Kako…

Le Gouffre n°534

Placé dans une zone de recherches prioritaires, vierge de tout réseau connu, ce puits à neige, profond de quelques mètres seulement, mais souffleur en été, avait fait l'objet en 2014 d'une première désobstruction. Un tronc d'arbre de 250kg pris dans la neige et la glace constituait l'obstacle majeur. En 2015, il a enfin pu être extrait avec des palans et le fond du puits à neige a été approfondi jusqu'à un élargissement de la diaclase soufflante. La cote -13m a été atteinte, mais le courant d'air provient de diaclases rapidement et définitivement impénétrables.

La Grotte Joran n° 532.

Un boyau d'entrée découvert en 2013 et parcouru par un fort courant d'air sortant, donnait déjà l'espoir d'un accès à un réseau d'importance majeure, voire même un nouvel accès au collecteur. En 2014, la première tâche fut de sécuriser le premier puits de 67m (puits de la pesante heure) en faisant tomber un énorme bloc de 35t, dangereusement positionné en équilibre très instable en son sommet.

Après franchissement de la couche à Orbitolines épaisse de 20 à 30m, zone ébouleuse due à l'alternance de bancs de calcaires massifs et de bancs plus argileux… la suite n'est qu'une succession de puits jusqu'à -323m, souvent arrosés, séparés par de courts tronçons de méandres extrêmement étroits. La cavité se termine par un réseau sensiblement horizontal de diaclases et galeries boueuses de petites dimensions : une branche amont, d'où provient tout le courant d'air et un petit actif, devient impénétrable ; une branche aval se termine dans une salle borgne à la cote -329m où se perd l'actif. Cette cavité n'offre plus aucun espoir de découvertes.
A titre indicatif le collecteur se situe grosso modo au même niveau, environ 350m plus à l'ouest.

Le Gouffre des oursins n°35.
C'est un exemple flagrant du réchauffement climatique : ce gouffre découvert et exploré en juillet 1960 était complètement bouché par la neige et la glace à -10m de profondeur. En 2015, la glace a totalement disparu et le développement du gouffre est actuellement de 181m. Aucune extension n'est espérée.

Le Gouffre du miroir n°39
Ce puits de 15m, bouché par la neige et la glace à -12m lors de sa découverte en juillet 1960, était devenu pénétrable en août 1986. En août 2015 le relevé topographique détaillé a été réalisé : le développement est de 214m. Une trémie de blocs instables ne permet pas de poursuivre son exploration vers l'amont.

La Grotte de la Fourmicone n° 91
Long de 10m et oublié depuis de nombreuses années, ce boyau a révélé en fin de camp l'existence d'un léger courant d'air filtrant entre blocs et paroi. Après avoir franchi deux passages très étroits et découvert un segment de grosse conduite forcée, cette cavité développe déjà 35m (non topographiés). Le courant d'air froid et permanent laisse espérer des extensions qui seront à fouiller en 2016…

2-OUTHERAN
Longue, étroite et sensiblement horizontale, cette dalle urgonienne offre une densité de cavités surprenante, mais hélas, l'espoir de découvrir un réseau karstique structuré reste très aléatoire. Serge et Nathalie ont entrepris une tâche louable et nécessaire, consistant à retrouver, repositionner, ré-explorer, topographier toutes les cavités répertoriées initialement par le SCS puis par de nombreux clubs ou individuels au fil des dernières décennies. Le gouffre « de la queue du chat n°8 » est en fait une fracture plus ou moins obstruée par des blocs qui débouche en paroi W. Le gouffre n°17 se développe également dans une fracture étroite et sensiblement parallèle.

3-ARCLUSAZ
Grotte de l'Arclusaz ou de la Vénière.
1 seule séance de désobstruction au terminus dans un conduit descendant, malaisé, sans fin et peu ventilé témoigne d'un découragement certain !

4-REVARD FECLAZ
La publication de Grottes de Savoie n°18 a nécessité de nombreuses sorties afin de:
- retrouver et préciser les coordonnées au GPS de certaines cavités, surtout sur Charvette,
- lever en détail au GPS contacts et structures géologiques,
- effectuer des mesures de débits d'air au niveau ces entrées,
- achever des escalades de puits ascendants en plusieurs points du réseau Garde-Cavale, etc…

Grotte Carret .
Pendant l'hiver 2015, après avoir curé une fois de plus la boue accumulée dans la tranchée, il a fallu acheminer à dos d'homme planches et fers à béton destinés à coffrer le chenal et éviter ainsi le fluage répétitif (crues fréquentes en période de fonte de neige) de l'argile dans le lit du ruisseau souterrain.

Creux des Bosses n°345
Suite aux dernières séances de désobstruction dans des conditions difficiles, le fond est colmaté sans courant d'air à -40m. Il faut donc rechercher d'autres cavités susceptibles d'atteindre le terminus amont du Pleurachat.

5-MARGERIAZ
Tanne charbonnière n°144
Découverte en 1978…développant 150m et profonde de 37m. …3 séances de désobstruction supplémentaires.

Tanne à Baban : 11 séances de désobstruction n'ont pas encore permis la jonction avec la « rivière des citrons», affluent amont de la Tanne Froide.

Tanne cave : 3 séances de désobstruction méandre aval parcouru par un courant d'air hivernal rentrant.

6-MONTAGNE DE BANGES
Grotte du Géographe n°33
Tentative de désobstruction d'un bouchon de gros blocs et argile à 80m de l'entrée : pas de courant d'air, démotivation.

7-SEMNOZ
Gouffre Chamboule-tout.
Un cheminement de surface entre les différentes entrées précise désormais la position du terminus de ce gouffre vis-à-vis du siphon n°5 de la Grotte de Banges.

8-AVANT PAYS SAVOYARD
Grotte des blaireaux.
Près de Vérel de Montbel, en contrebas de la Grotte de Mandrin, une désobstruction a été entreprise au fond de cette grotte développant approximativement 150m et +13m.

9-CAMP DE JEUNES EN ARDECHE
Pour la 2ème année consécutive Christian Dodelin, a organisé du 24 au 28 août un camp en Ardèche : partenariat entre le CDS73 et les Amis des Bauges. Le SCS assure la logistique, Jean Debrée et Christian l'encadrement spéléo et Doumette l'intendance. Au total 10 participants dont 5 jeunes, tous membres du SCS. Les cavités visitées ont été : Les Deux

Avens, la Grotte Nouvelle, une partie des Grottes de St Marcel, l'Aven de Pèbres, l'Event de Foussoubie.

10-ANCIENNES MINES ET CARRIERES

L'activité « Mines » se résume à 4 sorties effectuées par Robert Durand :

- aux ardoisières de Manant (Flumet) : en avril, une galerie semi-noyée a été poursuivie sur une dizaine de mètres jusqu'à un éboulement.
- aux ardoisières de Cevins (2000m d'altitude), en juin, Marc Pointet a indiqué la position de la galerie d'accès sensée développer 400m d'après les documents du BRGM, mais actuellement éboulée à 50m de l'entrée.
- à la mine de fer de Pinsot, en août, une expérience « Arva » a été faite dans la galerie Geymard en vue d'une réouverture depuis la surface. La profondeur du « puits » à creuser serait de 3,30m, ce qui pourrait compromettre le projet.
- à Moutiers, la mine d'anthracite des Routes a été localisée grâce à l'intervention d'un agent du BRGM. Un très beau travers banc couvert de calcite a été suivi sur 150m.

11-EXPLORATIONS A MADAGASCAR

L'expédition 2015 s'est déroulée du 31 juillet au 22 août pour 10 jours effectifs sur le terrain. (participants : Eric Sibert, jean Nicolas Delaty, Fabien Darne et Maryse Guengen). Elle fait suite à 8 autres (2006, 2008 à 2014) du même groupe sur la partie est du massif des Tsingy de Namoroka, parc national au nord-ouest de Madagascar.

Le secteur exploré est très labyrinthique et plus profond que celui des années précédentes : 11 km ont été topographiés, ce qui porte le développement du réseau à 90,5km et ce ne serait que le début… !

12- PUBLICATIONS

Grottes de Savoie n°18. « Le réseau de la Doria »

Cet ouvrage de 257 pages présente, entre autre, toute la topographie du réseau Doria-Pleurachat-Garde-Cavale-Perrin-Psylos découpée en planches couleur format A4 ainsi que le descriptif de chaque réseau et la synthèse de toutes les connaissances acquises sur ce massif ces 55 dernières années (inventaire des cavités, géologie, colorations, aérologie, faune souterraine…).

Par **Bruno Cabrol**

PREMIERES SPELEO CLUB DE SAVOIE 2015

PREMIERES SPELEO CLUB DE SAVOIE 2015			
Cavité	**Première m**	**Première et retopo**	**Observations**
CHARTREUSE : Alpette-Alpe			
Gouffre Brutus n°180	96	240	
Golet Bertâh	936	936	Système de l'Alpe : **71,8km -605m**
S/ t Chartreuse	**1 032**	**1 176**	
BAUGES : Revard-Féclaz			
Creux de Pleuracha	3 786	3 786	Développement Doria-Pleuracha : **19 328m**
Trou du Garde-Cavale-Creux Perrin	2 004	2 004	Total réseau : **47 030m, prof -283m/entrée Cavale**
Grotte de l'Arclusaz	135	225	Dévelopt exploré 330m env., -24m et +36m
S/ t Bauges	**5 925**	**6 015**	
MINES &CARRIERES souterraines			(pour mines/carrières > 100m de développement)
Puisat (Montagnole) pierre ciment prompt		2 721	
La Coche (Montagnole) pierre à ciment		1 609	
Dufour (Chanaz) pierre à chaux		943	
Manant(Flumet) ardoises		509	
La Rossa (Tarentaise) anthracite		504	
Lausanne(St Michel Maurienne) anthracite		102	
Noguillan (Maurienne) Zinc		120	
S/ t Carrières souterraines	**-**	**6 508**	
ETRANGER			Association SCS et Drabons & Chieures (4 spéléos)
Madagascar:Potipoty+Tsongom'Omby	14 920	250	Total réseau Marosakabe : **39 450m**
Pérou : Patagonie, Madre de Dios	?	?	Infos non disponibles
S/ tEtranger	**14 920**	**250**	

SPELEUS

Mot du président :

Ainsi va la vie, il y a des hauts et de bas...

Une quatrième année de vie associative vient de se terminer. Ce fut encore cette année des moments agréables passés sur et sous terre mais aussi au bureau pour gérer et valoriser nos actions. Dans mon précédent mot (activités 2013) je mettais en avant les liens amicaux qui lient chaque membre de l'association et qui nous permettent une force de frappe hors du commun sur le terrain. Et je suis heureux de voir que rien n'a changé cette année encore.

SPELEUS est, pour moi, autre chose qu'une simple association mais bien une communauté avide de bon moment en milieu karstique. Que cela soit lors d'une documentation du milieu, lors de travaux d'exploration ou simplement lors de randonnées souterraines pour le plaisir de parcourir ce monde fantastique, j'ai trouvé une aura singulière et sympathique où il est doux de s'y perdre.

Malheureusement, cette année fut pour moi difficile de m'investir en dehors de la naissance de mon fils et ma vie de famille, ma formation au DEJEPS Spéléologie et le lancement de mon entreprise. Je n'ai donc pas pu participer à un grand nombre de sortie et d'autant plus les organiser. Ainsi va la vie, il y a des hauts et de bas…

Ainsi j'espère entrevoir l'avenir de cette association aussi riche que les moments informels de celle-ci tant en valeur humaine qu'en activité de pratique et de documentation. Nous prendrons, je le souhaite, le temps de donner à SPELEUS son essor, de poursuivre le travail entrepris et de positionner l'association dans des projets qui nous tiennent tous à cœur. Permettre de faire reconnaitre l'expertise de cette association envers des acteurs de recherches et de territoires tout en continuant à mettre en place notre propre activité de loisirs.

Matthieu THOMAS
Gouffre Germinal
28 novembre 2015



Projet de l'association Spéléologie Université de Savoie :

Lieu de rassemblement et de vie universitaire

SPELEUS a pour but de réunir étudiants, anciens étudiants et personnels de l'Université de Savoie et d'accueillir des spéléologues et chercheurs étrangers dans le cadre d'une structure reconnue de la Fédération Française de Spéléologie (FFS). L'association sera le lieu d'une pratique spéléologique conciliant sécurité et respect du milieu souterrain. Moteur dans la vie universitaire, Speleus sera une vitrine dynamique aux côtés des autres associations participant à la vie universitaire.

Trait d'union entre instance de recherche, universitaire et fédérale

Cette association universitaire, affiliée à la FFS a pour but l'exploration du milieu souterrain, le développement de la connaissance liée à la spéléologie. C'est un trait d'union entre les instances de recherche, universitaire et les structures de la FFS pour collaborer en tant que support technique à des actions de terrain, y compris à l'international.

Soutien à des travaux d'études et de recherches

Par le souhait de former ses membres pour devenir ''équipier scientifique'', ainsi que par le matériel de progression souterraine que l'association souhaite acquérir, Speleus pourra être support technique à des travaux d'étude et de recherche conduits par les membres et étudiants de l'Université de Savoie.

Soutien à des projets d'éducation

L'activité spéléologique permet d'aborder de nombreuses thématiques en relation avec les sciences de la terre, de l'environnement et des hommes. Speleus peut se positionner comme structure relais ou d'appoint pour des projets à caractère pédagogique ou technique en liaison avec l'Université de Savoie (projet pédagogique, Fête de la Science, Journées Nationales de Spéléologie, école thématique…)

Bilan moral :

Pour cette quatrieme année, le bilan moral est mitigé. Bien que nous verrons que les activités sont largement à la baisse, elles se diversifient et chacun trouve de quoi s'amuser au sein de SPELEUS.

On se diversifie et on se disperse car l'investissement déjà fort conséquent de chacun n'augmente pas. Du coup il ne fut pas possible en parallèle de réaliser des réunions de club ou de bureau. Les points à aborder dans le bureau ou le montage de projets entre membres s'est fait dans des temps informels. Rien de grave car on avance.

Par ces événements SPELEUS continue à être visible par tous dans des articles de vulgarisation et/ou par l'interview radiophonique de ces membres. Et cela à defaut de mettre à jour le site internet de l'association (http://speleus.ffspeleo.fr) par des compte-rendus de sortie. Ce site est d'ailleurs en manque de dynamique certaine et il faudrait trouver une solution pour l'alimenter.

Mais alors que des programmes de documentation de milieu et de recherches scientifiques sur l'endokarst continuent ou se terminent, de nouveaux voient le jour et l'association s'invite ainsi à documenter de grands réseaux mythiques français et s'exporte lors d'expéditions à l'étranger. Ainsi la dynamique de l'association est entretenue et même renforcée, permettant à tout en chacun de trouver sa place et de rendre les à-côtés plus nombreux.

C'est là toute la particulartié de SPELEUS qui, faut le dire, n'est pas une association comme une autre. Dans un environnement institutionnel particulier (universitaire) elle est composée de membres ayant une forte activité spéléologique professionnelle (recherche, gestion, médiation…). Il est vrai qu'ainsi les temps libres se passent le plus souvent sur l'exokarst…

Bien que l'association fonctionne (comme beaucoup d'autres) avec un noyau dur d'adhérents, nous sentons une dynamique franche et une volonté inébranlable en chacun des adhérents valorisant ainsi chaque action et exportant l'image d'une association sérieuse et dynamique.

Bilan d'activité :

L'activité de l'association fut cette année de faible volume mais très riche. Trouvant sa propre activité, l'association se spécialise dans la documentation du milieu karstique (grotte et canyon). Bien entendu, nous dénombrons aussi un grand nombre de sorties classiques en spéléologie, en canyonisme et en expédition en France ou à l'étranger.

La documentation du milieu a permis aux membres de SPELEUS de parcourir des réseaux mythiques comme le réseau de Gournier, de Prérouge, de Lachambre … et de partir au loin visiter des pays comme le Liban. Cette documentation s'effectue le plus souvent en collaboration avec des organismes de recherche.

L'organisation par l'ASAR des manifestations comme les JNSC en Bauges, en association avec SPELEUS pour le compte du CDS73 est couronnée de succès. La forte influence à ces manifestations traduit une expertise organisationnelle de qualité mais aussi un territoire d'exception que souhaite mettre en valeur l'association.

Grace à des membres moteurs dans leurs disciplines, SPELEUS investie grandement le milieu canyon ou l'activité Secours.

L'association participe aussi activement à des rencontres spéléo-karstiques comme les journées de l'association française de karstologie, les rencontres d'Octobre ou encore à des congrès spéléos.

L'association finalise son activité par des compte-rendus de sortie mis en ligne sur le site internet et parfois publiés dans SpeleoMag' ou Spelunca. De plus, des contributions à des synthèses scientifiques sont publiées dans des ouvrages.

Par **Matthieu THOMAS**

Autres

Cette année encore nous avons poursuivi les explorations en Chine au cours d'un séjour de 5 semaines majoritairement dans la province du Guizhou, du 10 avril au 5 mai. Nous sommes retournés à la salle des Miao pour améliorer nos photos et tenter une escalade repérée sur l'animation 3D vue sur le site de National Geographic. Les photos ont effectivement été améliorées grâce à l'utilisation de multiples flashs et de plus de personnel, la synchronisation entre tout le monde se faisant à l'aide de radios. L'escalade n'a pu être menée à son terme faute de temps car une bonne partie de celle-ci est surplombante, mais la galerie repérée sur l'animation 3D existe réellement et cette exploration serait donc à continuer.

Salle des Miao, départ de la galerie en haut à droite.

Ensuite, une promenade non spéléo sur le plateau tibétain nous a occupés une semaine au milieu des steppes de la province du Sichuan à 3500 m d'altitude.

Village typique du plateau tibétain.

Les 2 dernières semaines ont été consacrées à la poursuite des explorations dans le réseau de la Shuanghe. Quelques kilomètres de réseau ont encore été ajoutés à cette grotte, soit environ 3000 m de galeries topographiées, et une nouvelle entrée a été découverte, elle mène presque directement dans les grandes galeries de la partie amont de Longtongzhi par un P120.

Cette partie de l'expé a été endeuillée par la mort d'un spéléo chinois, Han Feng, qui s'est noyé en tentant de

récupérer une poignée qu'un des touristes qu'il encadrait avait laissé tomber dans une vasque. Nous avons été réquisitionnés pour aller récupérer le corps car les pompiers n'avaient pas les compétences nécessaires.
Ma prochaine expé en Chine est prévue en mars ou avril 2016.
Participants : Jean BOTAZZI (73), Eric DAVID (73), Léa FABRIOL (46), Jean François FABRIOL (46), Bruno HUGON (01), Carole JALIBERT (43), Silvère PASTUREAU (26), Eric SANSON (38), Divers spéléos chinois.
Du 23 mai au 4 juin, 2 spéléos chinois qui participent régulièrement à nos explos, Rebecca Lui et Li Ming Song sont venus en France et nous les avons accompagnés au congrès FFS à Saint-Vallier puis au congrès italien à Pertosa au sud de Naples (Pas celui où les gens passent leur temps à picoler, c'était un congrès scientifique. Nous avons quand même bu quelques bières mais contrairement à un certain club Savoyard, je n'en ai pas le décompte exact), ils ont ainsi pu découvrir quelques cavités françaises et italiennes ainsi qu'un canyon des Alpes Maritimes.

Les spéléos chinois en canyon.

Pour finir l'année je me suis rendu au Mexique dans l'état du Chiapas, du 11 au 27 décembre, très peu de spéléo faute de temps, mais je n'y allais pas spécialement pour cela. Quand même une exploration amusante en fin de séjour, avec guides (le trou n'était pas facile à trouver), porteurs (des jeunes qui respectent mon grand âge), et gardes du corps armés, y compris un policier avec son gros flingue (le propriétaire du terrain où se trouve la grotte ne voulait pas qu'on y aille alors il vaut mieux prendre ses précautions).

Base du puits d'entrée de la 'Cueva de Navidad'.

Par **Eric David (Individuel 73)**

Fédération Française de Spéléologie

PRESENTATION 2016
du
COMITE DEPARTEMENTAL de SPELEOLOGIE de la SAVOIE
(*www.*cds73.fr)

Bureau actuel (il doit être renouvelé lors de cette AG)

Président	Christian DODELIN	04 79 88 09 33 – christian.dodelin@sfr.fr
Présidente adjointe	Anne-Sophie BRIEUC	06 62 29 93 48 - annesobrieuc22@yahoo.fr
Secrétaire	Nathalie BAUWENS	04 79 68 97 15 - 06 16 83 95 75 – nathsavoie73@yahoo.fr
Secrétaire adjointe	Cathy AZZOLINI	04 79 07 29 72 - 06 87 35 31 35
Trésorier	Serge LE THERIZIEN	04 79 68 97 15 - 06 26 24 27 81 - le-therizien.serge@orange.fr

Commissions (elles doivent être renouvelées lors de cette AG)

Canyon	Cédric LEGAT	06 85 74 22 22 – krakaouiced@hotmail.fr
Chiroptères	Olivier Sousbie	
Ecole départementale	Laurent Benoist	04 79 85 69 87 - 06 85 11 61 93 - laurent_benoist@hotmail.com
Environnement	Matthieu THOMAS	06 32 41 01 47 – matthieu.thomas@live.fr
Scientifique	Fabien HOBLEA	04 79 25 64 47 – hoblea.f@univ-savoie.fr
Mines	Robert DURAND	04 79 75 27 81 – robertdur@sfr.fr
Plongée	Yann TUAL	04 79 70 19 54 - 06 70 52 67 94 - ylaut@yahoo.fr
Publication	Denys BOURGEOIS	06 24 80 31 34 – denys.bourgeois@free.fr
Secours	Christian DODELIN Dominique LASSERRE Emmanuel Tessanne Stéphane KLEINMANN	04 79 88 09 33 – christian.dodelin@sfr.fr 04 79 84 75 58 – dominique.lasserre@ffspeleo.fr 06 83 55 41 17 – manu.tessanne@wanadoo.fr 04 79 87 56 14 – 06 84 16 01 89 – steph.kleinmann@orange.fr

Contacts

Réserve de Chartreuse	Nathalie BAUWENS	04 79 68 97 15 - 06 16 83 95 75 – nathsavoie73@yahoo.fr
PNR des Bauges	Fabien HOBLEA	04 79 25 64 47 – hoblea.f@univ-savoie.fr

Clubs

ASAR	Didier AZZOLINI	04 79 07 29 72 – 06 89 84 55 26 – asar73@orange.fr
CAF ALBERTVILLE	Yann TUAL	06 70 52 67 94 - ylaut@yahoo.fr
CAF CHAMBERY	Laurent BENOIST	04 79 85 69 87 - 06 85 11 61 93 - laurent_benoist@hotmail.com
SCS	Nathalie BAUWENS	04 79 68 97 15 - 06 16 83 95 75 – nathsavoie73@yahoo.fr
SPELEUS	Matthieu THOMAS	06 32 41 01 47 – matthieu.thomas@live.fr

SAVOIE,
Terre des Profondeurs

CANYONNING
EXPLORATION
KARSTOLOGIE
HYDROLOGIE
PALEONTOLOGIE
TOPOGRAPHIE
SECOURS
ENSEIGNEMENT
PLONGEE
BIOLOGIE
ENVIRONNEMENT

C.D.S.73

Maison des Sports
90,r Henri Oreiller
73000 CHAMBERY

WWW.ffspeleo.fr

CONDUITE A TENIR EN CAS D'ACCIDENT

En cas d'accident spéléo, téléphoner par ordre de priorité jusqu'à l'établissement d'un contact :

1. **A un responsable local du SPELEO SECOURS FRANCAIS**
   Adresses fournies sur le site Web du Spéléo Secours Français : www.speleo-secours-francais.com

Pour la Savoie :

DODELIN Christian M : 06 80 30 64 27 christian.dodelin@sfr.fr	**LASSERRE Dominique** D 04 79 84 75 58 T 04 72 76 74 79 M 06 45 17 18 08 dominique.lasserre@ffspeleo.fr	**KLEINMANN Stéphane** D 04 79 87 56 14 M 06 84 16 01 89 steph.kleinmann@orange.fr	**TESSANNE Emmanuel** M : 06 83 55 41 17 manu.tessanne@wanadoo.fr

2. **A un responsable national du SPELEO SECOURS FRANÇAIS : N° vert : + 33 (0)800 121 123**

3. **Au Centre de Traitement de l'Alerte : 18 ou 112 en précisant :**

- qu'il s'agit d'un "accident de spéléologie"
- qu'il faut alerter le "Conseiller Technique Départemental de Spéléologie" du spéléo-secours du département.

4. **A la Gendarmerie locale n° 17 en précisant :**

- qu'il s'agit d'un "accident de spéléologie"
- qu'il faut alerter le "Conseiller Technique Départemental de Spéléologie" du spéléo-secours du département.

En cas d'accident corporel :

Il est indispensable que l'alerte soit transmise par un témoin direct. Il pourra ainsi répondre aux questions qui lui seront posées relatives au lieu, à l'heure et aux circonstances de l'accident. Le message d'alerte devra également comporter un bilan de santé minimum de la victime : répondre aux six questions ci-dessous.
Il faut consacrer le temps nécessaire à la collecte et à la rédaction des renseignements qui constituent le message d'alerte et notamment savoir :
L'heure et les circonstances de l'accident
Pour le bilan de l'accidenté, le minimum sera :

1. **La victime répond-elle aux questions ?**
2. **Peut-elle bouger tous ses membres ?**
3. **Sa respiration est-elle normale ?**
4. **Le pouls bat-il au poignet ?**
5. **A-t-elle des blessures évidentes ?**
6. **Est-elle en train de s'affaiblir** ?