CANYONS - GORGES DANS LES BAUGES

HISTORIQUE

En 1989 et 1990 le repérage, la descente et l'équipement de quelques gorges ont été réalisés par des spéléos ou des pratiquants d'activités de plein air dans les Bauges.

Dans le même temps s'effectuait la recherche de sites nouveaux et variés pour la pratique de l'escalade.

C'est ainsi qu'on été répertoriés :

- les gorges du Pont du Diable,
- les gorges de Prérouge (kayak ou nage),
- les gorges du torrent des Farnets,
- les gorges du Reposoir,
- les gorges de la Lavanche.

D'autres seront répertoriées en 1991.

OBJECTIFS

La recherche de l'insolite, de l'aventure et la découverte d'un monde de roches façonnées par les eaux donnent un engouement pour cette activité qu'est la descente des canyons.

Dans les Bauges, les gens parlent des gorges, des cascades et connaissent certaines marmites ("gouilles") ou biefs profonds pour abriter quelques truites. Les gorges plus ou moins encaissées ou escarpées que nous avons reconnues, ont été pour nous source d'émotions. Nous partions sur l'inconnu, faisant appel à de multiples techniques et astuces pour arriver à la sortie en franchissant des cascades dont nous ignorions la hauteur, l'encaissement... Au débouché sur des zones connues du torrent, une pointe de soulagement mettait fin à l'ambiance quelque peu engagée de notre périple.

Au cours des visites suivantes, on pouvait se laisser imprégner sereinement par la grandeur des lieux, leur beauté. Finalement, ces gorges, il faut les faire au moins deux fois...

PARTICULARITES

Ces gorges sont toutes impraticables en cas de crues, pour 2 raisons :

1) la violence du courant dans des secteurs encaissés,
2) les blocs, voire les troncs d'arbres charriés par l'eau.

Malgré leur faible développement, certains secteurs demandent un engagement car aucun échappatoire n'est possible. Il faudra être sûr d'une météo favorable, c'est-à-dire :

1° l'été : se méfier des orages,
2° au printemps : se méfier de la fonte des neiges par un temps ensoleillé jusqu'en juin.

Nous avons là les mêmes risques objectifs que connaissent les spéléologues qui explorent les collecteurs souterrains.

L'équipement individuel devra comprendre impérativement : un casque et une combinaison isothermique pour les gorges aquatiques.

Les descentes de cascades imposent QUELQUES REGLES ELEMENTAIRES :

- sans vêtements de protection contre le froid, se mouiller sous cascade peut devenir dramatique...

- le saut dans une marmite ne peut se faire qu'après avoir vérifié la profondeur (ne pas se fier à l'expérience de l'année précédente),

- la qualité du rocher n'est pas toujours idéale. Ce sont, dans notre région, les cascades les plus hautes qui ont des parois surplombantes et parfois délitées. Tout cela joue avec l'alternance gel-dégel chaque hiver et oblige le premier qui descend à la plus grande prudence,

- ne pas stationner au bas des cascades,

- attention aux frottements qui endommagent la corde,

- attention aux chutes de pierres qui peuvent atteindre des personnes ou sectionner la corde.

SUR LE PLAN PRATIQUE

On trouvera par site :
- 1 carte de situation,
- 1 coupe développée pour les obstacles,
- la situation et l'accès pédestre,
- 1 description de la descente,
- le matériel minimum nécessaire.

A TOUS VISITEURS

- s'engager sur des objectifs que l'on sait pouvoir maîtriser,

- avoir mis un mot sur son véhicule ou prévenu quelqu'un de son projet avec l'heure de retour prévue,

- prendre avec le matériel collectif : de la nourriture, un éclairage (type frontale), une couverture survie, une corde en secours,

- ne pas s'engager par météo incertaine ou en période de crue.

GORGES DE LA LAVANCHE

Massif des Bauges.
Limite communale d'AILLON-LE-VIEUX et du CHATELARD (Savoie)

Altitude de départ : 980 m
d'arrivée : 800 m

SITUATION

Ce torrent collecte les eaux d'un vaste cirque à l'ouest et sous la Dent de Rossane. Le bassin versant constitué de calcaires et de marnes calcaires s'étage de 1 000 à 1 800 m.

Les précipitations pluvieuses et les périodes de fontes de neige rendent impraticable ce torrent car, en crue, ce dernier charrie une grande masse de matériaux.

ACCES (1/2 heure de marche)

Le point de départ se situe au Pont de la Lavanche, sur la route qui relie Le Châtelard à Aillon-le-Vieux (D. 206).
Laisser la voiture au pont (altitude 800 m). A 50 m au nord, en bord de route, un chemin agricole monte à travers pré. Arrivé à une grange, le chemin, entouré de taillis et de murets, monte vers l'est. La pente devient raide et l'on garde sur la droite des couloirs de débardage jusqu'à l'altitude de 980 m. Une trace sur la droite rejoint en vire le torrent à l'endroit où il se resserre en gorge plus étroite.

DESCRIPTION

La 1re cascade de 35 m est taillée dans une roche délitée, rendant la descente délicate.
La suite est d'un parcours facile, les obstacles et les cascades suivantes ne sont pas très hautes. Elles sont creusées dans une roche saine et leurs bases ne sont jamais aquatiques.

Après la 1re cascade de 35 m, quelques mètres précèdent un toboggan de 26 m. Cette goulotte s'achève par une verticale de 3 m. Le lit du torrent est large, il recoupe alors une 3e cascade de 6 m ; une désescalade par la gauche peut éviter un rappel. Par contre les 3 cascades suivantes nécessitent un rappel de corde ; la roche est lisse et les marmites peu profondes.
Seule, la 1re de 10 m est franchement verticale ; les 2 autres sont en pentes fortes. Le parcours du torrent, entrecoupé de 2 autres cascades, se fait désormais sans matériel sur quelques dizaines de mètres.

Un dixième cran vertical de 5,50 m annonce au contact des calcaires urgoniens la présence d'une onzième cascade de 15 m. Les blocs qui encombrent le torrent jusqu'au pont laissent toujours une possibilité de désescalade.

Une corde de 70 m permet d'effectuer les 4 rappels nécessaires. La dénivelée de la partie technique s'étend sur ~120 mètres.

le Grd Plateau
FORÊT DOMANIALE DU CIM
Bois de Tioule
Fontaine du Sarrazin
le Cimeteret
Grange
la Lavanche
P. du Cimeteret
D 59
Ballaz
RN
les Praux
Plameux
Lavanche
les Combes
D 206
Chainay dessous
Source de Combavère
Bne
900
Chainay-dessus
Grge
Rivollin
Rau
ROCS DE LA LAVANCHE
DENT DE ROSSANAZ
1891
Fontaine Coton
Grange Neuve
Pyl.
le Penet
Blanchin
Combe du Cheval
0.15
Aillon-le-Vieux
P. de la Pierre
RN
Source des Platets
Grotte du Mineur
Col du Colombier
Croix de Plan Champ
Chalet de Rossane
havanu
D 59a
le Martinet
Grge
LONGE FULLY
Leyat
P. de la Bottière
Source des Faverges
D 59
Pré Pavy
ROC DE LA BUYA
la Bottière
Col de la Cochette
Chal.
le Charmut
Grge
Chalet de la Bottière ou de Pré Tavan
Sce
P. de la Crochère
le Crochère
GERIAZ
Chalet du Molard
Sce
LA BADE

20

50.7

HISTORIQUE

Nous n'avons pas trouvé trace d'une descente intégrale du torrent et de ses cascades. Après un repérage au cours de l'été 1990, il fut descendu et topographié le 26 septembre 1990 par Benoit et Christian DODELIN.

La descente de ce torrent demande une grande vigilance et une météo sûre.

En 1925, l'Abbé GEX écrivait quelques lignes sur ce torrent. Nous les reproduisons ci-dessous :

"Un autre méfait de Rossane, mais qui se solde à l'actif des riverains, ce sont les laves torrentielles que décroche dans le Nant d'Aillon son très redoutable torrent de la Lavanche, dont l'entonnoir ouvre sur son flanc nord-ouest une cicatrice béante, soulignée au surplus par le sombre manteau des résineux aux abords. L'exposition de cet entonnoir face au "Trou de Bange", d'où viennent les vents frais et humides qui font éclater les orages de crête, en fait un site de prédilection pour les sacs d'eau, les drous du pays.

Le torrent, un simple filet d'eau limpide et discret par temps calme et sec, secoue brutalement sa léthargie dès que l'orage explose en haut et avant même que la pluie apparaisse dans le bas. Parfois même il entre en furie sans qu'il pleuve au village. Jusqu'au Nant d'Aillon, il ne commet pas d'autre méfait que celui de racler la pierraille de son entonnoir, de saper le cailloutis calcaire d'une ancienne terrasse, d'y déchausser quelques sapins accrochés sur les berges et d'en faire une bouillie qui ravine ou comble la route d'Aillon au Châtelard, coudée dans son ravin. De là, il se rue dans le Nant dont il trouble les eaux subitement et parfois même y pousse un barrage temporaire".

GORGES DE LA LAVANCHE

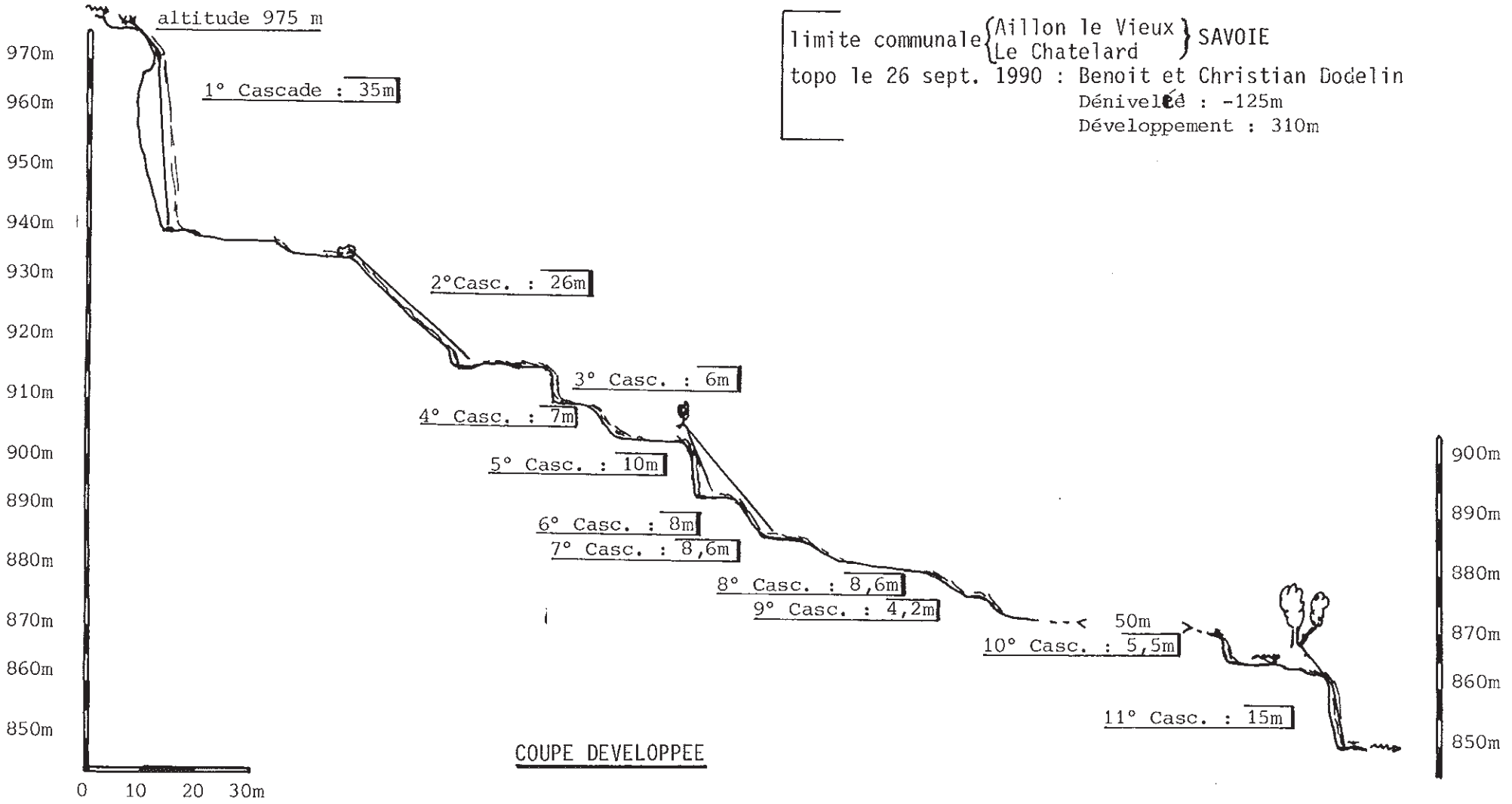

COUPE DEVELOPPEE

limite communale {Aillon le Vieux / Le Chatelard} SAVOIE

topo le 26 sept. 1990 : Benoit et Christian Dodelin

Dénivelé : -125m

Développement : 310m

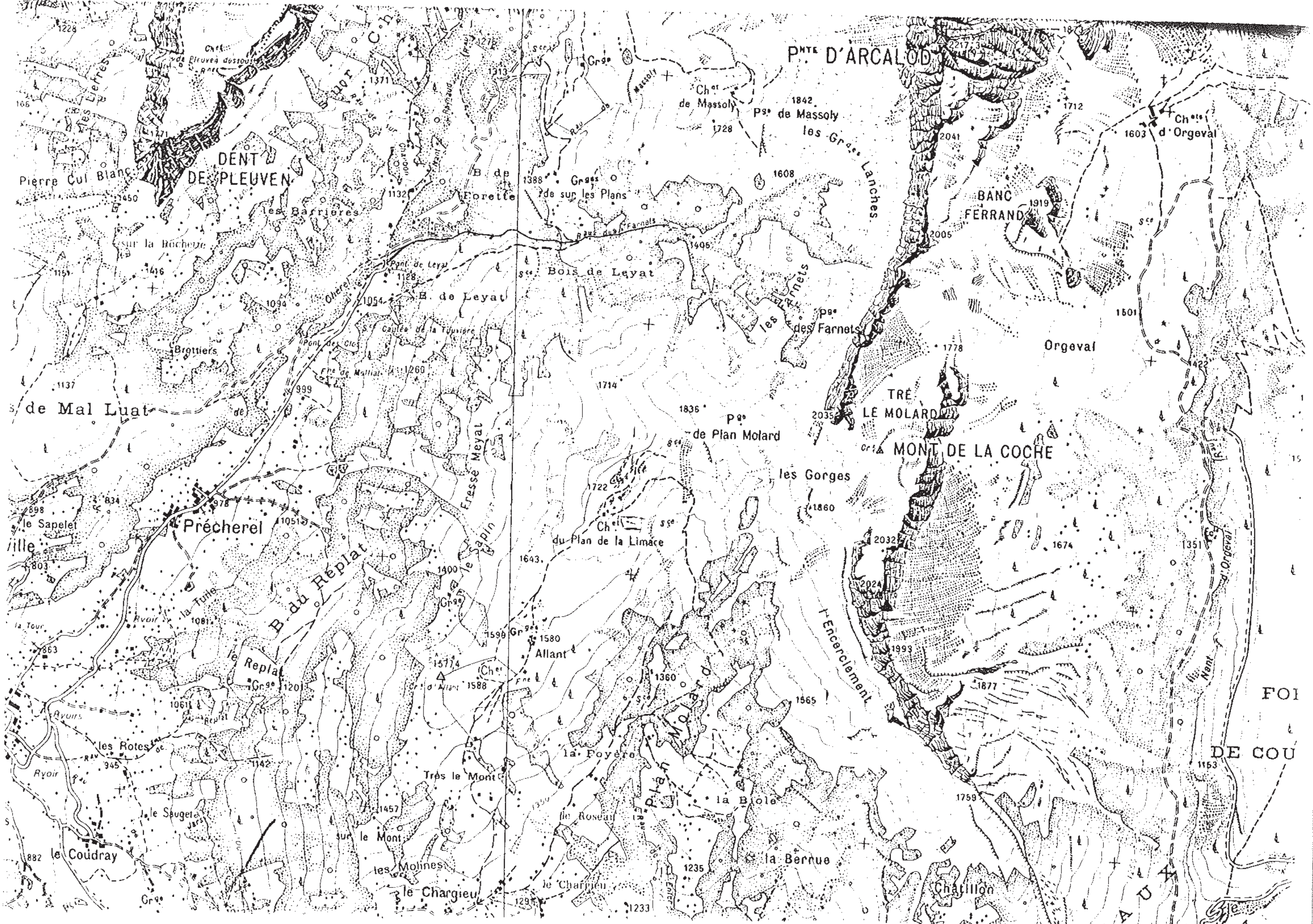
Pte D'ARCALOD
Chet de Massoly
Pge de Massoly
les Grges Lanches
Chets d'Orgeval
BANC FERRAND
Orgeval
TRÉ LE MOLARD
MONT DE LA COCHE
DENT DE PLEUVEN
Pierre Cul Blanc
les Barrières
B. de Forette
Grges de sur les Plans
Bois de Leyat
B. de Leyat
les Farnets
Pge des Farnets
Pge de Plan Molard
les Gorges
Chet du Plan de la Limace
1er Encerclement
de Mal Luat
Brottiers
Précherel
B. du Replat
Fresse Meyal
le Sapin
Allant
le Replat
la Tuile
le Sapelet
les Rotes
le Saugey
le Coudray
Très le Mont
sur le Mont
les Molines
le Chargieu
la Foyère
Plan Molard
la Biole
le Roseau
la Bernue
Châtillon
Nant d'Orgeval
DE COU
FOI

GORGES DU TORRENT DES FARNETS

Massif des Bauges
Versant ouest de l'Arcalod
Commune de JARSY (hameau de Précherel) - Savoie

Altitude de départ : 1 250 m
d'arrivée : 1 100 m

SITUATION

Depuis le village de Jarsy dans les Bauges, se rendre à Précherel, au nord. La route goudronnée se poursuit en chemin carrossable jusqu'au pont de Leyat. Une plate-forme a été dégagée et sert de parking au bord du torrent qui devient le ruisseau de Chérel.

ACCES AU DEPART DE LA GORGE (1/2 h de marche)

50 m avant le Pont de Leyat, à l'altitude de 1 054 m, un large chemin raide s'élève vers l'est dans les bois de Leyat. Vers 1 200 m, un chemin de même dimension, sur la gauche, rejoint le torrent vers 1 160 m en aval de la cascade de 30 m.
En poursuivant, le chemin traverse deux petits ruisseaux avant de sortir du bois dans un cirque large. On rejoint alors le torrent, point de départ de la descente.

DESCRIPTION

Au fond du cirque, en amont, on aperçoit une cascade de 15 m qui conduit le torrent des Farnets vers la vallée. Dans son parcours, le torrent recoupe des barres calcaires. Ces barres occasionnent des cascades dans des portions encaissées et plus étroites.
En amont de ces barres rocheuses, le torrent sinue dans un lit large, aux berges boisées en pentes raides. La nature des sols conditionne les formes de cette gorge encaissée.

Les calcaires, de type ~~urgoniens~~ TITONIQUES, vont donner les deux premières cascades de 15 m et de 30 m, séparées par un replat. Après un parcours dans les blocs, le torrent recoupe un banc calcaire marneux et y a creusé une succession de marmites entrecoupées d'une cascade de 7 m.
Quelques mètres plus loin, une 5e cascade de 9 et 3 m nécessite un 3e rappel. La marmite qui précède le scellement oblige à une immersion jusqu'à la taille.

Enfin l'on retrouve des calcaires ~~urgoniens~~ TITONIQUES ; l'eau a approfondi une gorge de plus de 30 m de profondeur et retrouve la vallée plus large après une dernière cascade de 9 mètres.

On se retrouve alors à 1 100 m d'altitude après avoir parcouru un dénivellé de -150 m.

Des scellements pour le rappel des cordes ont été placés au printemps 90 en 5 endroits nécessaires. Une corde de 60 m est indispensable pour le plus grand rappel, les autres ne demandant que 30 m maximum.

OBSERVATIONS

Le parcours de ce torrent ne doit pas être entrepris sans une certitude sur la météo, même si une échappatoire est possible à mi-parcours, après la cascade de 30 mètres.

Les cascades sont infranchissables par grosses crues (orages d'été, périodes de fortes fontes de neige).

HISTORIQUE

La 1re reconnaissance a été faite en 1989 par Patrice WITTIG et Michel DEYRIAT.

Les équipements fixes ont été placés au printemps 90 par P. Wittig et C. Dodelin. La topographie a été réalisée en août 90 par Benoit et Christian Dodelin ainsi qu'avec Jean Debré.

Torrent des Farnets. 3e cascade de 7m.

GORGES DU RUISSEAU DES FARNETS

Versant Ouest Arcalod
Commune de JARSY - Précherel
Topo août 1990 : Benoit et Christian Dodelin
Jean Debrée
1re descente : Patrice Wittig
Michel Deyriat
Dénivelée : 150 m
Accès voiture : pont de Leyat

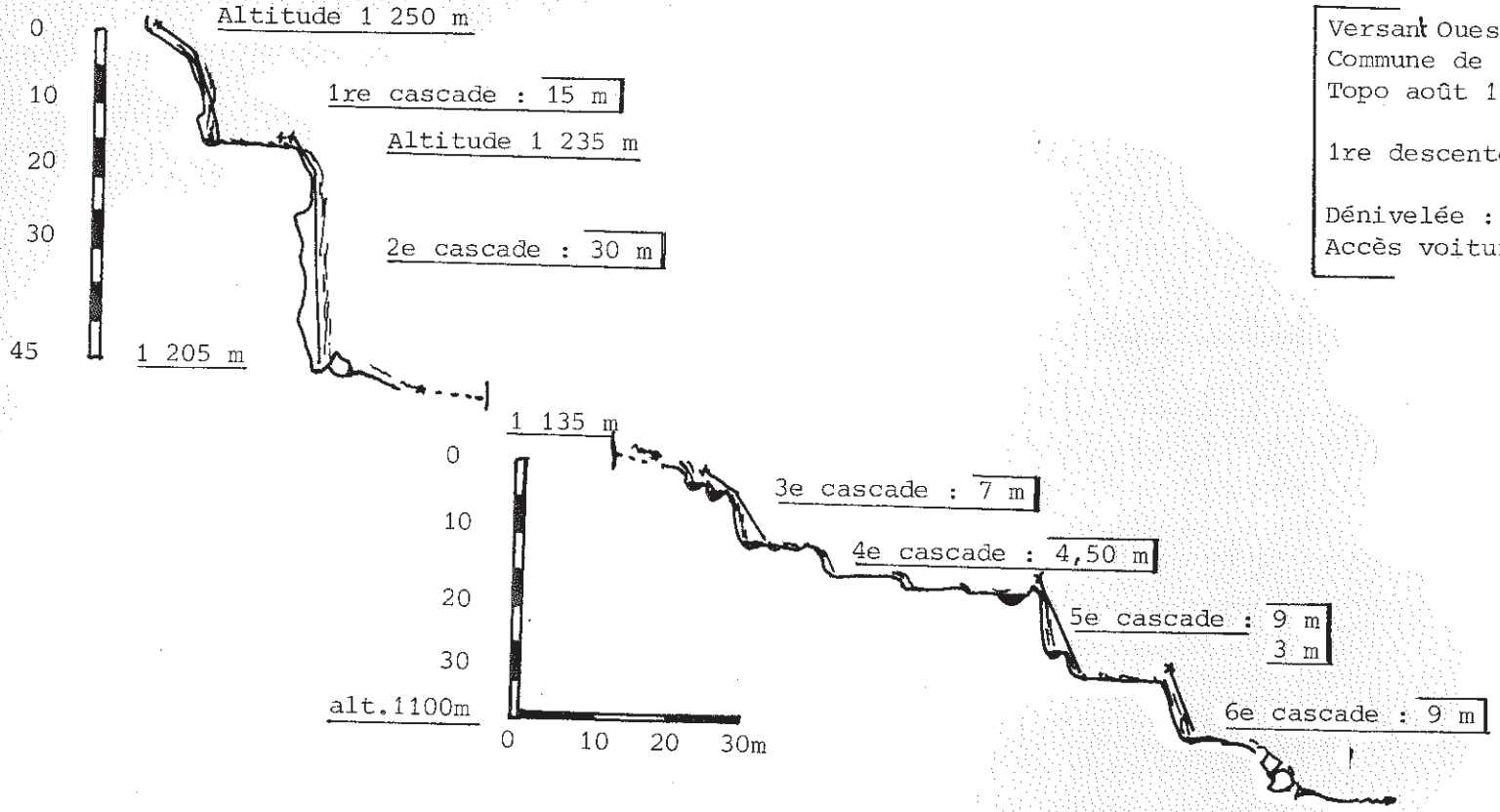

COUPE DEVELOPPEE



Torrent des Farnets.
l' cascade de 30 m.





Torrent des Fornets.

3° Cascade de 7m.



Torrent des Farnets. 5ème cascade de 9 m.

GORGES DU REPOSOIR
CASCADES DE DORDAN

Massif des Bauges
Commune de BELLECOMBE EN BAUGES - Savoie

Altitude de départ : 1 145 m
d'arrivée : 1 020 m

ACCES

On pourra laisser la voiture au Pont de Dordan, sur la route des Monts, au Col du Plane. Un chemin agricole remonte vers le chemin des Barrières. Ce large chemin empierré qui reliait "Les Monts" aux "Ecuries" a été recoupé plus loin par la route des Barrières.
On suivra cette route sur quelques dizaines de mètres. Peu avant le parking terminal, le torrent peut être rejoint sur la droite.

OBSERVATIONS

Ce torrent draîne les eaux des flancs ouest des montagnes et crêtes qui s'étendent de BancPlat à la Dent des Portes, ainsi que les ruisseaux de la partie nord-est du Mont Julioz.
Cette surface étendue va donner des écarts importants entre les périodes d'étiage et de crue. La descente est impossible en crue, en raison du débit et des matériaux charriés par le torrent.

MATERIEL

Sans être très aquatique, la descente intégrale oblige à une immersion dans l'eau. Même l'été, pour aborder cette eau froide, des vêtements isothermiques ne sont pas superflus. Pour les rappels, prendre une corde de 60 m.

DESCRIPTION

L'ensemble de ce torrent se développe dans des calcaires urgoniens sur une dénivelée de -125 mètres et se décompose en 15 cascades de 2 à 20 mètres.

La première partie est faiblement encaissée et l'on a plutôt affaire à des marmites plus ou moins profondes. Certaines cascades pourraient être sautées mais on s'assurera de la profondeur des marmites qui peut varier au hasard des crues et du charriage des matériaux.

Vers 1 115 m d'altitude, le lit du torrent s'évase et un énorme bloc provoque la perte du ruisseau en étiage. Celui-ci réapparaît 15 m plus bas et arrose le visiteur sur la corde, au moment où il s'engage dans une sorte de goulet qui s'achève sur une marmite profonde.

Viennent ensuite les cascades de Dordan. Sur une hauteur de 45 m, l'eau, en bonds successifs séparés par des marmites, finit sa course sur un large replat. Les cascades de 10 m, 7 m, 3 m, 4 m, 6 m et 15 m ont été équipées de scellements permettant en 3 fois le rappel de la corde. Avant la 1re cascade de 10 m l'eau se perd à nouveau dans une fissure résurgeant 7 m plus bas dans une cavités aux parois glissantes.

A 1050 m, le large replat sera relié dans l'avenir au chemin des Barrières par un chemin (actuellement en projet). Ce sera un échappatoire possible.

La cascade qui suit plonge de 20 m dans un bassin partiellement comblé depuis la crue de février 90. Aux dires des gens, des pièces de bois de 20 m de long se seraient enfoncées et auraient été absorbées par une faille au pied de cette cascade. Le rappel de la corde pose un problème, à cause du tirage et l'aspect délité de la roche.
Cette caractéristique du rocher se poursuit dans les 2 cascades suivantes (2 m et 6 m) bien qu'elles puissent être descendues en rappel.

La descente ne présente plus de difficultés et l'on peut rejoindre le Pont de Dordan, point de départ de la randonnée.

HISTORIQUE

Repérée en été 90 par Benoit et Denis Dodelin. Les scellements seront fixés en août 90 par Benoit et Christian Dodelin. La topographie sera réalisée par la même équipe plus Yohan Blanc, le 10 octobre 1990.

CASCADE DU REPOSOIR

GORGES DU REPOSOIR

CASCADE DE DORDAN

Commune de BELLECOMBE EN BAUGES

Topo : le 10 octobre 1990
C. Dodelin
B. Dodelin
Y. Blanc

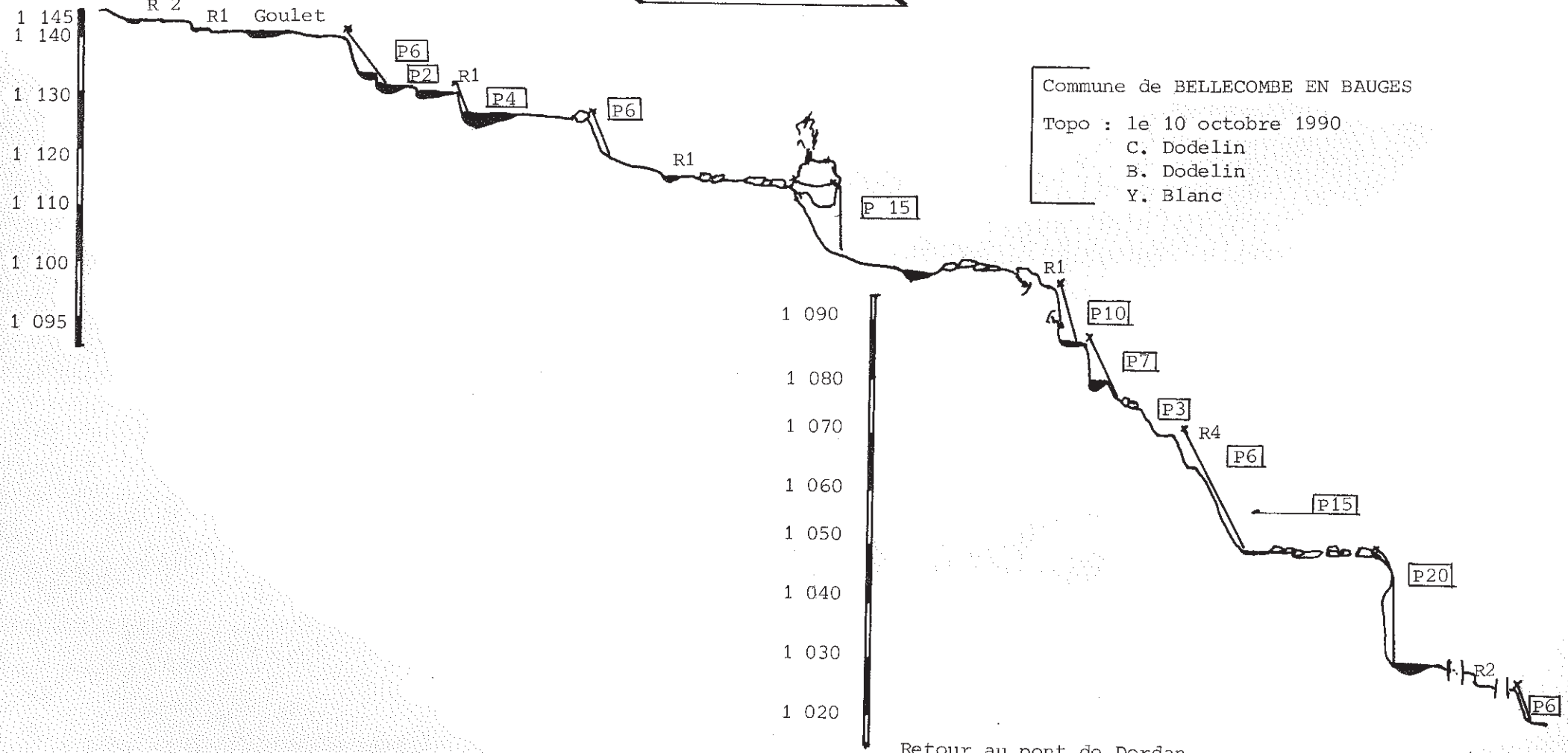

COUPE DEVELOPPEE



gorges du Reposoir.

Au bas de la 5° Cascade de 15m.

Encaissement des
cascades du Dordan.





CASCADES
DE DORDAN.

EXTRAIT :
CARTE TOPOGRAPHIQUE 1 / 25 000 (4 cm représentent 1 km)

3431 OUEST ANNECY
I.G.N. France

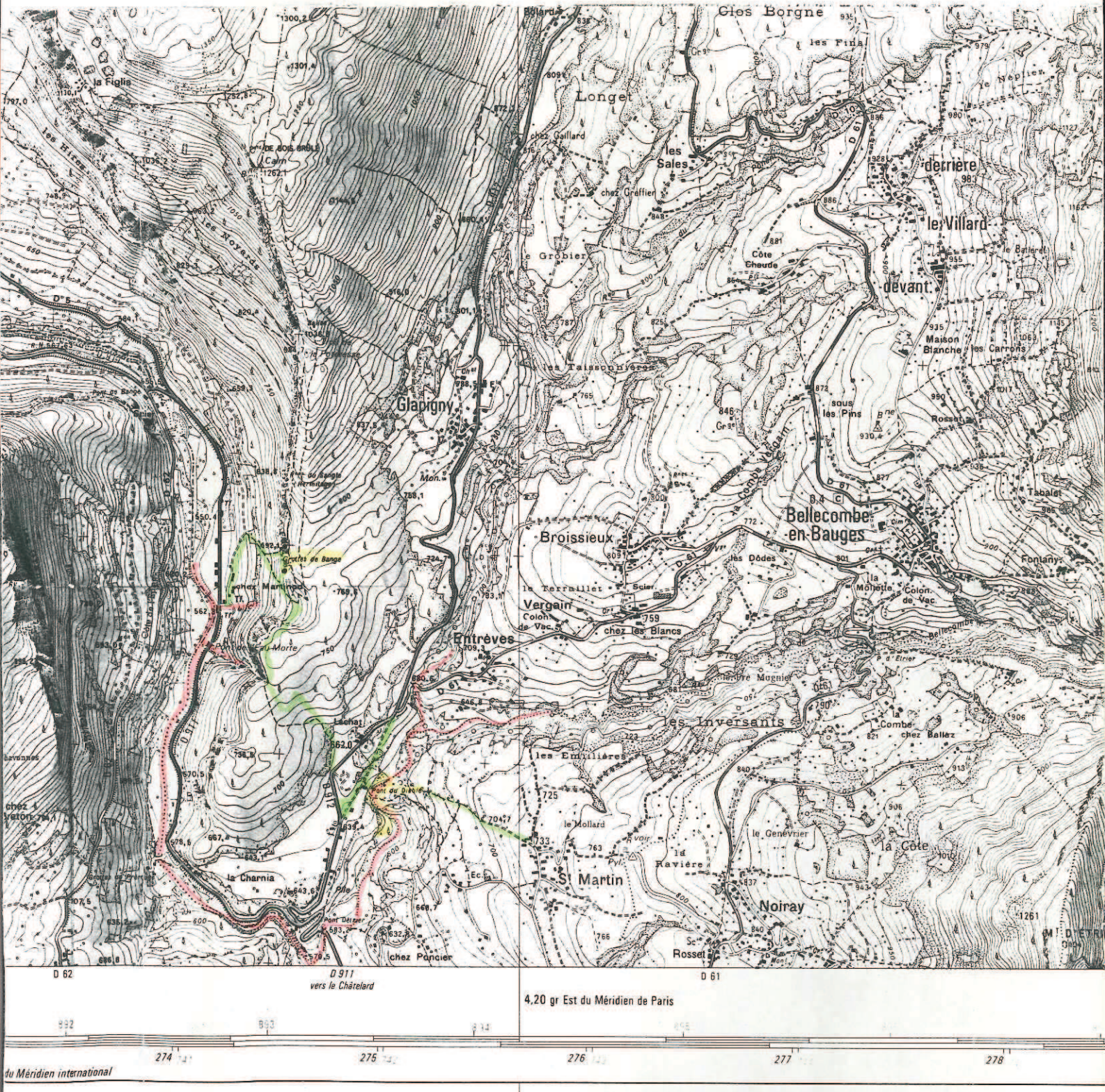

: sentier du Tour des Bauges

: parcours des rivières (nants)

: site du Pont du diable

GORGES DU PONT DU DIABLE

Massif des Bauges
Limite communale entre BELLECOMBE en Bauges et LESCHERAINES - Savoie

ACCES

L'accès aux gorges est indiqué depuis la route départementale D 912 qui relie Lescheraines à Annecy par le Col de Leschaux.
Moins d'un kilomètre après le carrefour de La Charniaz, un chemin part sur la droite (panneau indiquant le Pont du Diable) et mène 200 m plus loin aux gorges du Pont du Diable. On laissera le véhicule au bord de route (D 912) sur un petit parking dans le virage.

OBSERVATIONS

Cette descente de rivière est aquatique et oblige, en plus des rappels, à nager dans des biefs profonds. L'eau est froide et un équipement isotherme est indispensable.
Prendre une corde de 40 m pour les rappels.
L'ambiance, dans cette gorge, est engagée et le paysage fantastique, même si la dénivelée n'est que de 40 m pour 250 m de développement.

En période de crue, la gorge est impraticable.

DESCRIPTION

Après avoir traversé le pont, on remonte sur quelques dizaines de mètres le torrent en rive gauche jusqu'à la première cascade.

Le Nant de Bellecombe, qui s'écoule tranquillement sur les moraines, s'enfonce alors dans une gorge profonde au contact des calcaires de type urgonien. L'encaissement de la gorge va s'accentuer avec les cascades successives de 6 m et de 8 m. Des marmites profondes obligent à nager. On arrive alors sous le pont.
La cascade qui fait suite plonge de 12 m.
Désormais l'orientation de la gorge suit une faille bien marquée sur plus de 80 m (cette faille est visible en paroi ouest du Semnoz, 1 km plus loin, près des Martinods. Elle a été exploitée par le collecteur souterrain du Massif du Semnoz pour permettre aux eaux souterraines de sortir par un énorme porche de 30 m de haut en période de crue aux Eaux-Mortes).

Poursuivons la descente dans la gorge profonde et encaissée.
Une marmite précède une série de ressauts successifs sur près de 15 m de distance.
La cascade se jette alors dans un large bassin. On reprend pied 20 m plus loin.
Désormais il n'y a plus besoin de corde. Une cascade de 2 m tombe dans une marmite profonde.
La suite est aquatique : 15 m plus loin un dernier saut et un peu plus de 50 m de nage avant de sortir sur une avancée rocheuse à la sortie des gorges.

On remonte le chemin en rive droite pour retourner au pont. Dès le départ, on remarquera le tuff déposé et formé par les eaux de ruissellement sur la paroi opposée.

L'hiver, après des périodes de gel, la visite des cascades gelées est un spectacle grandiose.

HISTORIQUE

Les gorges du Pont du Diable ont été utilisées à des fins sportives lors du premier stage moniteur de l'Ecole Française de Spéléologie, fin août 1981. Plusieurs stages d'initiateur et de moniteur spéléo ajoutèrent des variantes dans l'équipement. Enfin les gorges servirent à des entraînements de secours spéléo (stages savoyards et stage national du Spéléo Secours Français en 1989).

C'est en 1989 qu'une équipe de l'Association Presqu'île, avec Nicolas DOUCET et Jean-Luc CHAUTAGNAT réalise les scellements.

La topographie fut réalisée en 1990 pour un projet de sentier touristique et en vue de résoudre les points dangereux aux abords du pont.



GORGES DU PONT DU DIABLE



GORGES DU PONT DU DIABLE

2e CASCADE



GORGES DU PONT DU DIABLE



GORGES DU PONT DU PONT DU DIABLE



2e CASCADE



SOUS LE PONT DU DIABLE
3e CASCADE

Gorges du Pont du Diable.



1ère Cascade
Crue de Février 1990.



3° Cascade Sous le Pont.
Janvier 1990

CANYON DE LA MINE

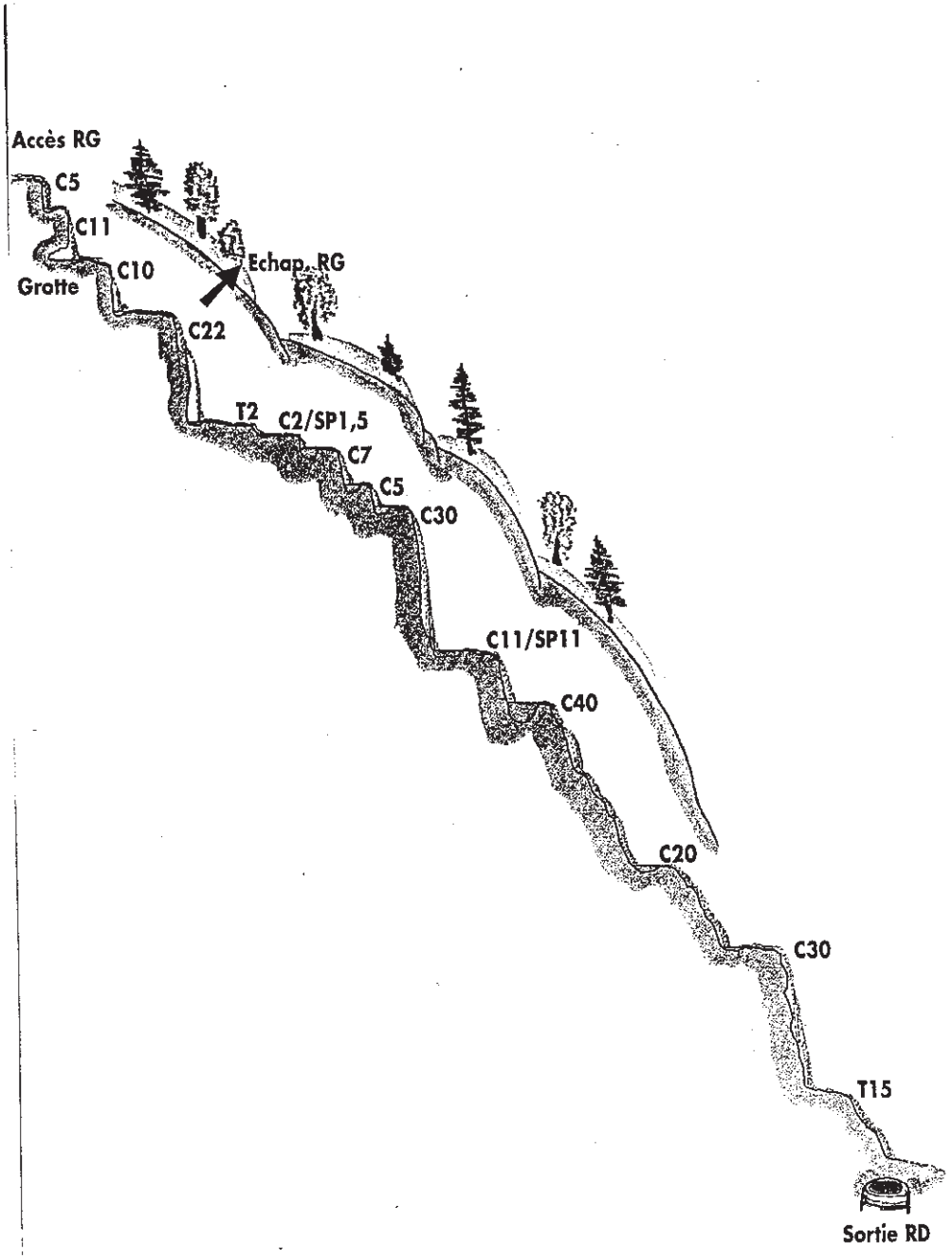

GORGES DE LA CHARNIAZ

commune de BELLECOMBE -LESCHERAINES

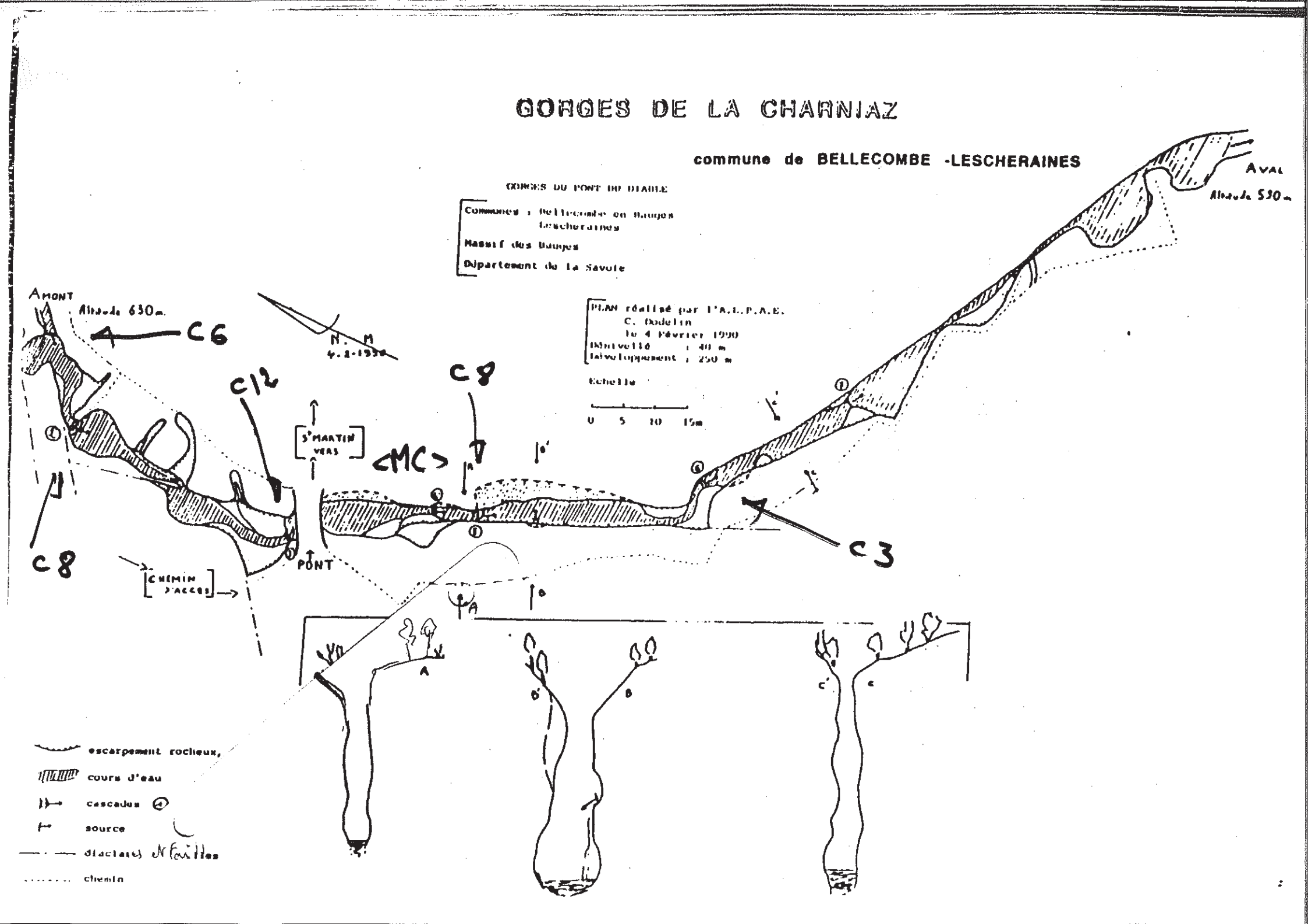

CANYON DU DIABLE - D4

SITUATION

Département : Savoie
Commune : Bellecombe en Bauges, Lescheraines (Par Naturel des Bauges)
Carte IGN Top 25 massif des Bauges 3432 OT
Orientation : Sud

DIMENSIONS

Longueur : 200 m
Dénivelé : 50 m
Altitude de départ : 640 m

HORAIRE

1 heure

ACCES

Le canyon est situé en dessous de la D 912 qui relie Lescheraines à Annecy par le Col de Leschaux. Le site spectaculaire du pont du diable est pointé sur toutes les cartes et l'accès est flèché. Le départ et le retour du canyon s'atteignent par des sentiers évidents depuis le pont.

CARACTERE AQUATIQUE

Le débit peut être important suivant la saison. Les vasques profondes sont nombreuses avec parfois de longs biefs à nager. Nombreux sauts possibles.

ENGAGEMENT

Absolument aucune échappatoire possible.

HISTORIQUE ?

EQUIPEMENT EN PLACE

Satisfaisant

MATERIEL

1 corde 30 m

GEOLOGIE

Calcaire

DESCRIPTION

Véritable coup de sabre, dans une petite butte calcaire, ce canyon est une véritable petite merveille dont la réputation dépasse nos frontières.

PERIODE CONSEILLEE

J F M A M J J A S O N D

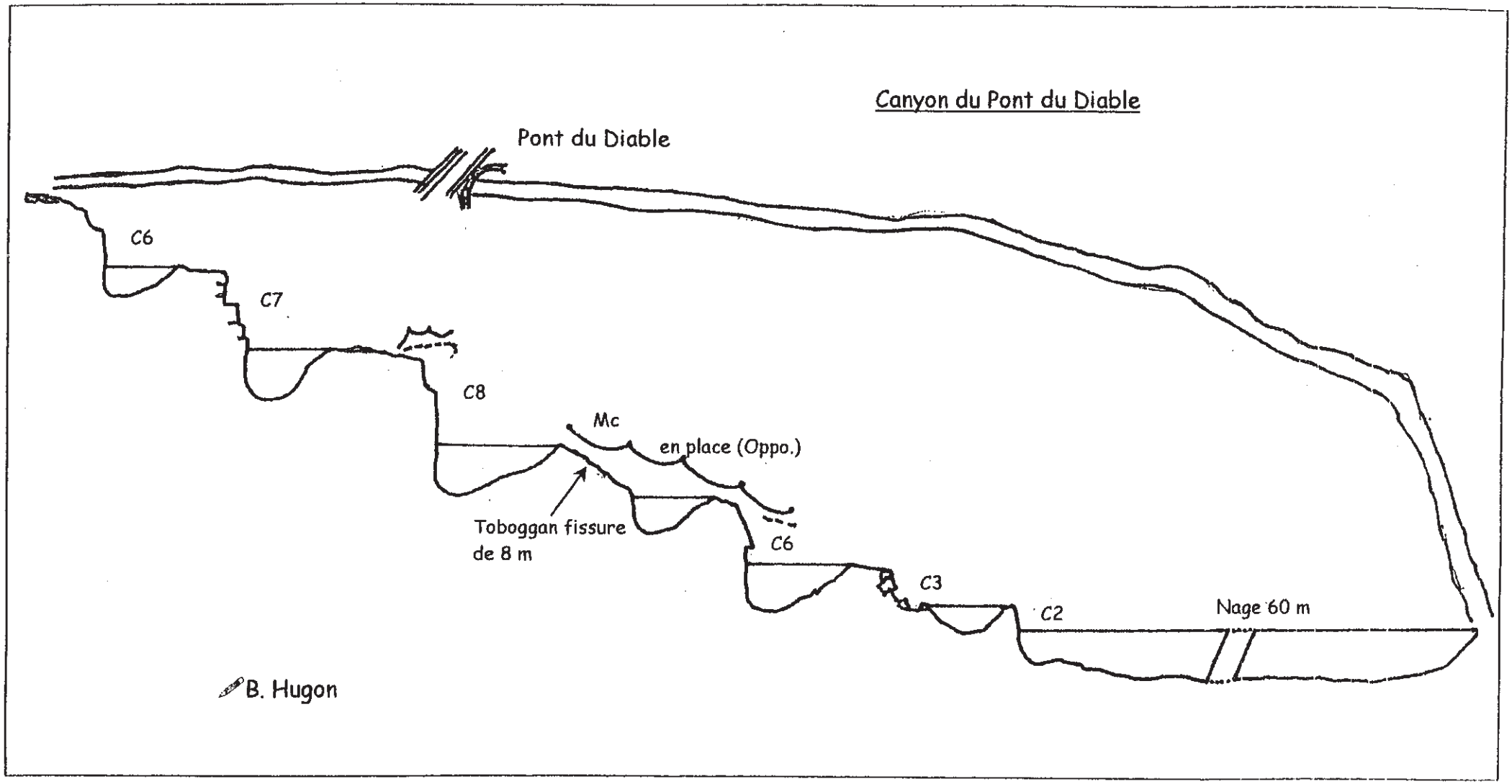
Canyon du Pont du Diable
Pont du Diable
C6
C7
C8
Mc
en place (Oppo.)
Toboggan fissure
de 8 m
C6
C3
C2
Nage 60 m
B. Hugon

CANYON DE LA LEYSSE

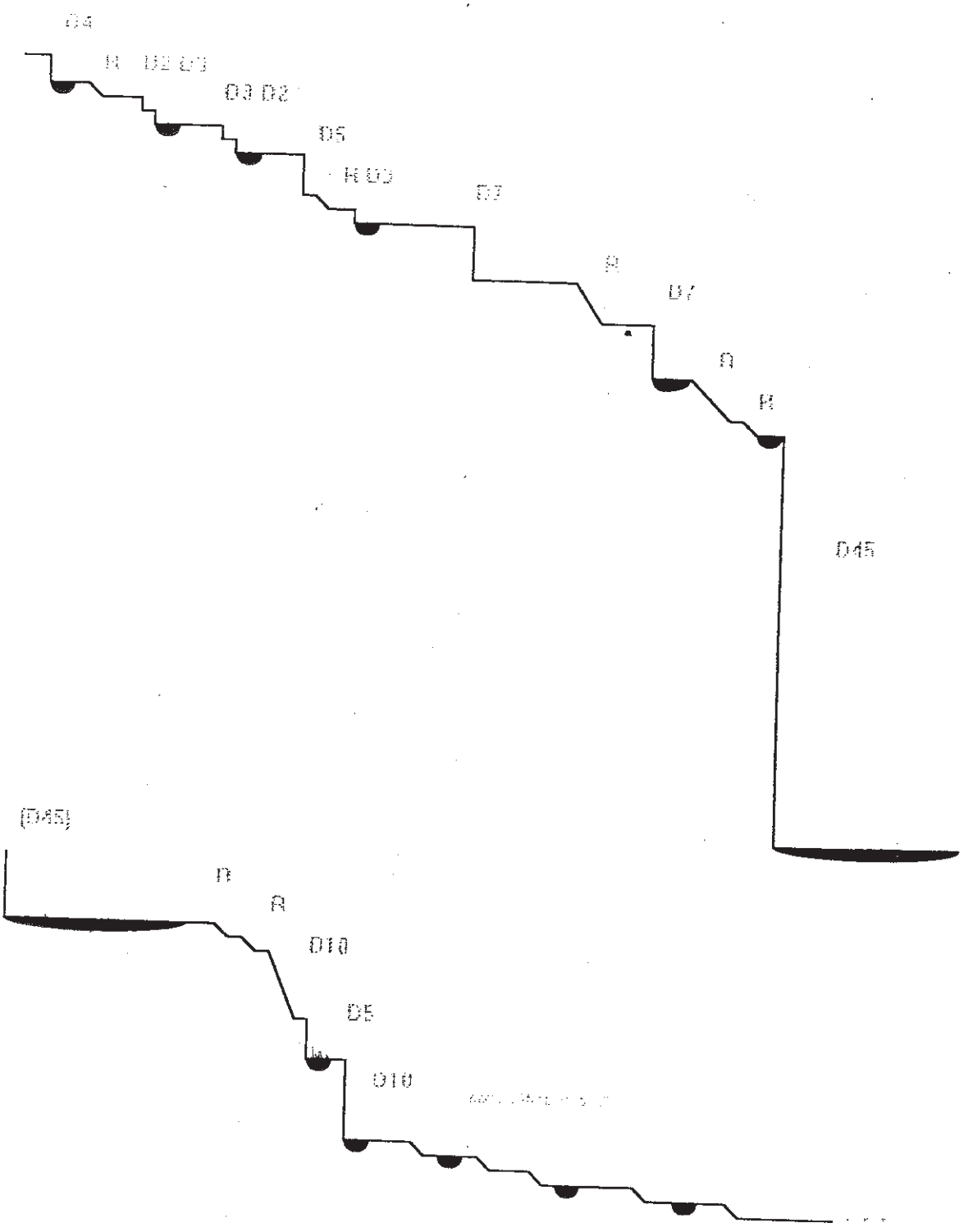
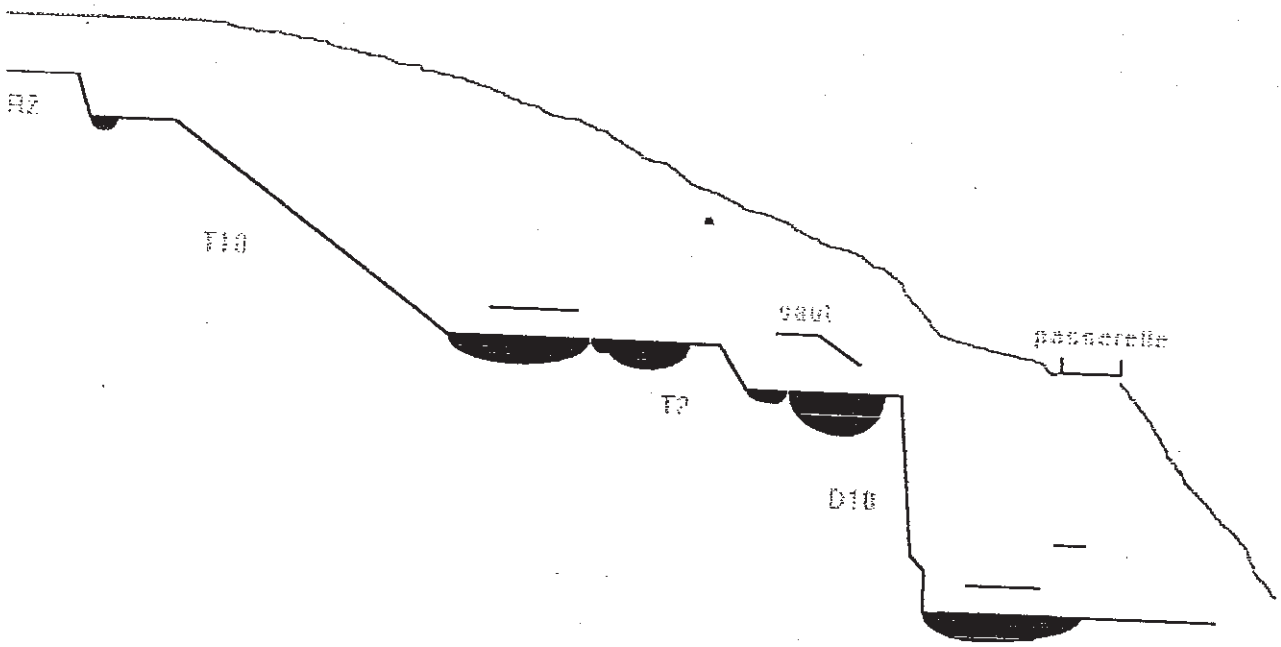
CANYON DE LA TERNEZE